ΠΑΡΑΡΤΗΜΑ Ι

Μονάδες Διαχείρισης	‘Εδρα	Παράρτημα
1. ΜΟΝΑΔΑ ΔΙΑΧΕΙΡΙΣΗΣ ΕΘΝΙΚΩΝ ΠΑΡΚΩΝ ΕΒΡΟΥ, ΔΑΔΙΑΣ ΚΑΙ ΠΡΟΣΤΑΤΕΥΟΜΕΝΩΝ ΠΕΡΙΟΧΩΝ ΑΝΑΤΟΛΙΚΗΣ ΘΡΑΚΗΣ	Αλεξανδρούπολη	Δαδιά
2. ΜΟΝΑΔΑ ΔΙΑΧΕΙΡΙΣΗΣ ΕΘΝΙΚΩΝ ΠΑΡΚΩΝ ΝΕΣΤΟΥ-ΒΙΣΤΩΝΙΔΑΣ ΚΑΙ ΡΟΔΟΠΗΣ	Πόρτο Λάγος	Μεσοχώρι Παρανεστίου
3. ΜΟΝΑΔΑ ΔΙΑΧΕΙΡΙΣΗΣ ΠΡΟΣΤΑΤΕΥΟΜΕΝΩΝ ΠΕΡΙΟΧΩΝ ΚΕΝΤΡΙΚΗΣ ΜΑΚΕΔΟΝΙΑΣ	Λαγκαδάς Θεσσαλονίκης	Κερκίνη Χαλάστρα Θεσσαλονίκης
4. ΜΟΝΑΔΑ ΔΙΑΧΕΙΡΙΣΗΣ ΕΘΝΙΚΟΥ ΠΑΡΚΟΥ ΠΡΕΣΠΩΝ ΚΑΙ ΠΡΟΣΤΑΤΕΥΟΜΕΝΩΝ ΠΕΡΙΟΧΩΝ ΔΥΤΙΚΗΣ ΜΑΚΕΔΟΝΙΑΣ	Άγιος Γερμανός Φλώρινας	Έδεσσα
5. ΜΟΝΑΔΑ ΔΙΑΧΕΙΡΙΣΗΣ ΕΘΝΙΚΟΥ ΠΑΡΚΟΥ ΟΛΥΜΠΟΥ	Λιτόχωρο	
6. ΜΟΝΑΔΑ ΔΙΑΧΕΙΡΙΣΗΣ ΕΘΝΙΚΟΥ ΠΑΡΚΟΥ ΒΟΡΕΙΑΣ ΠΙΝΔΟΥ	Ασπράγγελοι Ζαγορίου	
7. ΜΟΝΑΔΑ ΔΙΑΧΕΙΡΙΣΗΣ ΠΡΟΣΤΑΤΕΥΟΜΕΝΩΝ ΠΕΡΙΟΧΩΝ ΗΠΕΙΡΟΥ	Ιωάννινα	Ηγουμενίτσα
8. ΜΟΝΑΔΑ ΔΙΑΧΕΙΡΙΣΗΣ ΠΡΟΣΤΑΤΕΥΟΜΕΝΩΝ ΠΕΡΙΟΧΩΝ ΔΥΤΙΚΗΣ ΘΕΣΣΑΛΙΑΣ	Καλαμπάκα	Καρδίτσα

9. ΜΟΝΑΔΑ ΔΙΑΧΕΙΡΙΣΗΣ ΕΘΝΙΚΟΥ ΠΑΡΚΟΥ ΣΠΟΡΑΔΩΝ ΚΑΙ ΠΡΟΣΤΑΤΕΥΟΜΕΝΩΝ ΠΕΡΙΟΧΩΝ ΑΝΑΤΟΛΙΚΗΣ ΘΕΣΣΑΛΙΑΣ	Αλλόνησος	Κανάλια Μαγνησίας
10. ΜΟΝΑΔΑ ΔΙΑΧΕΙΡΙΣΗΣ ΠΡΟΣΤΑΤΕΥΟΜΕΝΩΝ ΠΕΡΙΟΧΩΝ ΚΟΙΛΑΔΑΣ ΑΧΕΛΩΟΥ ΚΑΙ ΑΜΒΡΑΚΙΚΟΥ ΚΟΛΠΟΥ	Ανέζα Άρτας	
11. ΜΟΝΑΔΑ ΔΙΑΧΕΙΡΙΣΗΣ ΕΘΝΙΚΟΥ ΠΑΡΚΩΝ ΖΑΚΥΝΘΟΥ,ΑΙΝΟΥ ΚΑΙ ΠΡΟΣΤΑΤΕΥΟΜΕΝΩΝ ΠΕΡΙΟΧΩΝ ΙΟΝΙΩΝ ΝΗΣΩΝ	Ζάκυνθος	Αργοστόλι
12. ΜΟΝΑΔΑ ΔΙΑΧΕΙΡΙΣΗΣ ΕΘΝΙΚΟΥ ΠΑΡΚΟΥ ΜΕΣΟΛΟΓΓΙΟΥ ΚΑΙ ΠΡΟΣΤΑΤΕΥΟΜΕΝΩΝ ΠΕΡΙΟΧΩΝ ΔΥΤΙΚΗΣ ΣΤΕΡΕΑΣ ΕΛΛΑΔΑΣ	Αιτωλικό	
13. ΜΟΝΑΔΑ ΔΙΑΧΕΙΡΙΣΗΣ ΕΘΝΙΚΟΥ ΠΑΡΚΩΝ ΠΑΡΝΑΣΣΟΥ, ΟΙΤΗΣ ΚΑΙ ΠΡΟΣΤΑΤΕΥΟΜΕΝΩΝ ΠΕΡΙΟΧΩΝ ΑΝΑΤΟΛΙΚΗΣ ΣΤΕΡΕΑΣ ΕΛΛΑΔΑΣ	Αμφίκλεια	Λουτρά Υπάτης
14. ΜΟΝΑΔΑ ΔΙΑΧΕΙΡΙΣΗΣ ΠΡΟΣΤΑΤΕΥΟΜΕΝΩΝ ΠΕΡΙΟΧΩΝ ΣΚΥΡΟΥ ΚΑΙ ΕΥΒΟΙΑΣ	Χαλκίδα	
15. ΜΟΝΑΔΑ ΔΙΑΧΕΙΡΙΣΗΣ ΕΘΝΙΚΩΝ ΠΑΡΚΩΝ ΠΑΡΝΗΘΑΣ, ΣΧΟΙΝΙΑ ΚΑΙ ΠΡΟΣΤΑΤΕΥΟΜΕΝΩΝ ΠΕΡΙΟΧΩΝ ΣΑΡΩΝΙΚΟΥ ΚΟΛΠΟΥ	Μαραθώνας	Αχαρνές
16. ΜΟΝΑΔΑ ΔΙΑΧΕΙΡΙΣΗΣ ΠΡΟΣΤΑΤΕΥΟΜΕΝΩΝ ΠΕΡΙΟΧΩΝ ΚΕΝΤΡΙΚΟΥ ΑΙΓΑΙΟΥ	Ερμούπολη	
17. ΜΟΝΑΔΑ ΔΙΑΧΕΙΡΙΣΗΣ ΕΘΝΙΚΟΥ ΠΑΡΚΟΥ ΣΑΜΑΡΙΑΣ ΚΑΙ ΠΡΟΣΤΑΤΕΥΟΜΕΝΩΝ ΠΕΡΙΟΧΩΝ ΔΥΤΙΚΗΣ ΚΡΗΤΗΣ	Χανιά	

18. ΜΟΝΑΔΑ ΔΙΑΧΕΙΡΙΣΗΣ ΠΡΟΣΤΑΤΕΥΟΜΕΝΩΝ ΠΕΡΙΟΧΩΝ ΑΝΑΤΟΛΙΚΗΣ ΚΡΗΤΗΣ	Ηράκλειο	
19. ΜΟΝΑΔΑ ΔΙΑΧΕΙΡΙΣΗΣ ΠΡΟΣΤΑΤΕΥΟΜΕΝΩΝ ΠΕΡΙΟΧΩΝ ΝΟΤΙΟ-ΑΝΑΤΟΛΙΚΟΥ ΑΙΓΑΙΟΥ	Όλυμπος Καρπάθου	
20. ΜΟΝΑΔΑ ΔΙΑΧΕΙΡΙΣΗΣ ΠΡΟΣΤΑΤΕΥΟΜΕΝΩΝ ΠΕΡΙΟΧΩΝ ΒΟΡΕΙΟ-ΑΝΑΤΟΛΙΚΟΥ ΑΙΓΑΙΟΥ	Μυτιλήνη	
21. ΜΟΝΑΔΑ ΔΙΑΧΕΙΡΙΣΗΣ ΚΟΡΙΝΘΙΑΚΟΥ ΚΟΛΠΟΥ	Κόρινθος	
22. ΜΟΝΑΔΑ ΔΙΑΧΕΙΡΙΣΗΣ ΕΘΝΙΚΟΥ ΠΑΡΚΟΥ ΧΕΛΜΟΥ – ΒΟΥΡΑΪΚΟΥ ΚΑΙ ΠΡΟΣΤΑΤΕΥΟΜΕΝΩΝ ΠΕΡΙΟΧΩΝ ΒΟΡΕΙΑΣ ΠΕΛΟΠΟΝΝΗΣΟΥ	Καλάβρυτα	
23. ΜΟΝΑΔΑ ΔΙΑΧΕΙΡΙΣΗΣ ΕΘΝΙΚΟΥ ΠΑΡΚΟΥ ΣΤΡΟΦΥΛΙΑΣ ΚΑΙ ΠΡΟΣΤΑΤΕΥΟΜΕΝΩΝ ΠΕΡΙΟΧΩΝ ΔΥΤΙΚΗΣ ΠΕΛΟΠΟΝΝΗΣΟΥ	Λάππα Αχαϊας	
24. ΜΟΝΑΔΑ ΔΙΑΧΕΙΡΙΣΗΣ ΠΡΟΣΤΑΤΕΥΟΜΕΝΩΝ ΠΕΡΙΟΧΩΝ ΝΟΤΙΑΣ ΠΕΛΟΠΟΝΝΗΣΟΥ	Άστρος Κυνουρίας	Σπάρτη

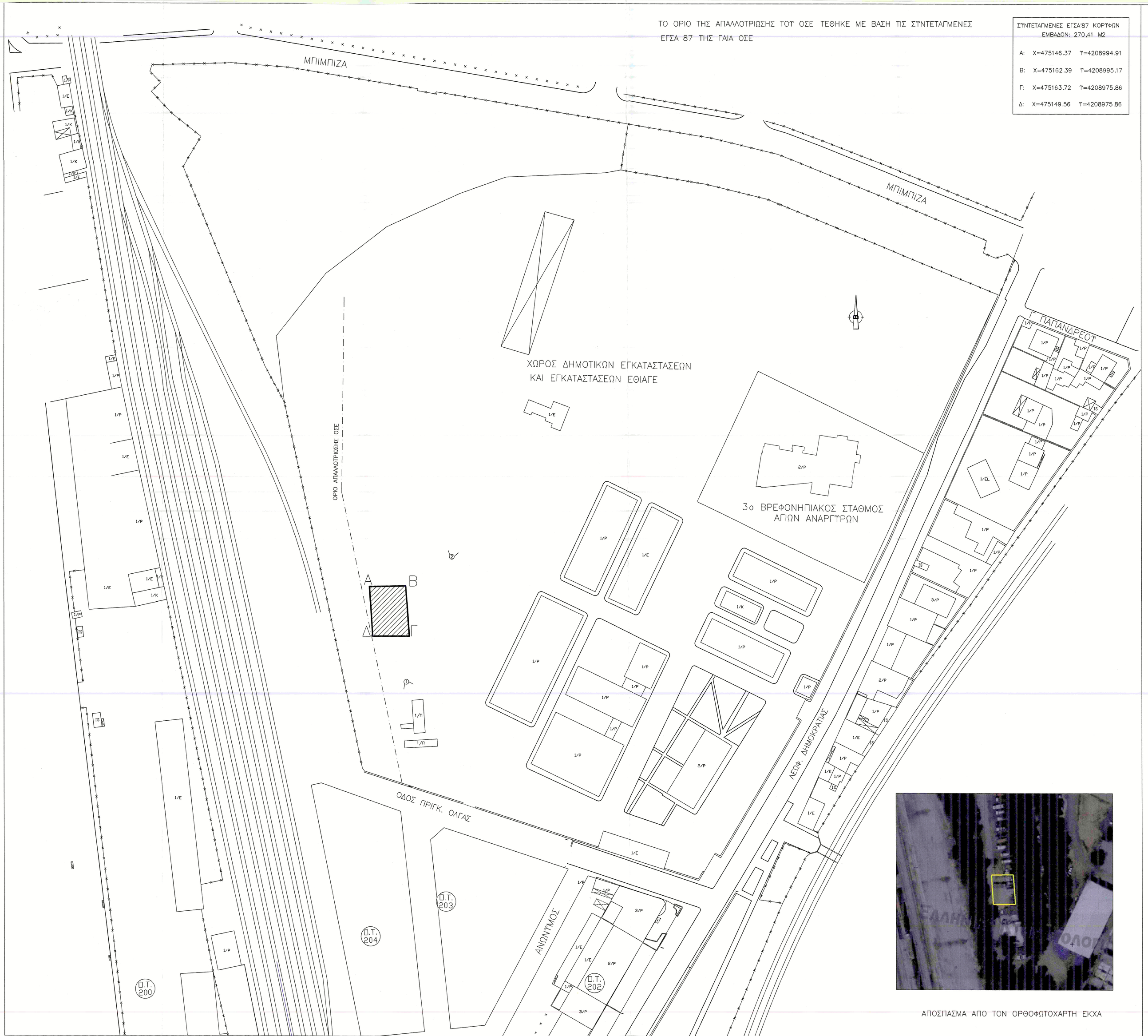



ΑΠΟΣΠΑΣΜΑ ΑΠΟ ΤΟΝ ΟΡΘΟΦΩΤΟΧΑΡΤΗ ΕΚΧΑ ΤΗΣ ΕΥΡΥΤΕΡΗΣ ΠΕΡΙΟΧΗΣ



ΦΩΤΟΓΡΑΦΙΑ 1



ΦΩΤΟΓΡΑΦΙΑ 2

ΑΠΟΣΠΑΣΜΑ ΑΠΟ ΤΟΝ ΟΡΘΟΦΩΤΟΧΑΡΤΗ ΕΚΧΑ

ΔΗΛΩΣΗ ΤΟΥ Ν 651/77 ΚΑΙ 1337/83

Η ΠΑΡΑΚΑΤΩ ΥΠΟΓΡΑΦΟΥΣΑ ΜΗΧ/ΚΟΣ ΔΗΛΩΝΩ ΥΠΕΥΘΥΝΑ ΟΤΙ Η ΕΔΑΦΙΚΗ ΕΚΤΑΣΗ ΜΕ ΣΤΟΙΧΕΙΑ (ΑΒΓΔΑ) ΕΜΒΑΔΟΥ 270.41μ2 ΒΡΙΣΚΕΤΑΙ ΣΕ ΕΚΤΟΣ ΣΧΕΔΙΟΥ ΠΕΡΙΟΧΗ ΤΗΣ Δ.Κ. ΑΓΙΩΝ ΑΝΑΡΓΥΡΩΝ, ΤΟΥ ΔΗΜΟΥ ΑΓΙΩΝ ΑΝΑΡΓΥΡΩΝ-ΚΑΜΑΤΕΡΟΥ. ΔΕΝ ΕΙΝΑΙ ΑΡΤΙΑ ΟΥΤΕ ΟΙΚΟΔΟΜΗΣΙΜΗ ΚΑΙ ΔΕΝ ΕΜΠΙΠΤΕΙ ΣΤΙΣ ΔΙΑΤΑΞΕΙΣ ΤΟΥ Ν 1337/83

Η ΥΠΕΥΘΥΝΑ ΔΗΛΟΥΣΑ ΜΗΧ/ΚΟΣ

ΓΕΟΡΓΑΚΟΠΟΥΛΟΥ
ΣΤΑΥΡΟΥΛΑ
ΤΟΠΟΓΡΑΦΟΣ ΜΗΧΑΝ.

ΤΕΧΝΙΚΗ ΥΠΗΡΕΣΙΑ
Δ. ΑΓ.ΑΝΑΡΓΥΡΩΝ-ΚΑΜΑΤΕΡΟΥ

ΕΡΓΟ: ΑΠΟΤΥΠΩΣΗ ΙΔΙΟΚΤΗΣΙΑΣ

ΘΕΣΗ: ΕΔΑΦΙΚΗ ΕΚΤΑΣΗ ΑΒΓΔ ΕΚΤΟΣ ΣΧΕΔΙΟΥ ΣΤΗ Δ.Κ. ΑΓΙΩΝ ΑΝΑΡΓΥΡΩΝ

ΘΕΜΑ: ΤΟΠΟΓΡΑΦΙΚΟ ΔΙΑΓΡΑΜΜΑ

ΚΛΙΜΑΚΑ ΣΧΕΔΙΟΥ: 1 : 500

ΗΜΕΡ/ΝΙΑ : ΔΕΚΕΜΒΡΙΟΣ 2019

ΣΥΝΤΑΞΗ
ΓΕΟΡΓΑΚΟΠΟΥΛΟΥ
ΣΤΑΥΡΟΥΛΑ
ΤΟΠΟΓΡΑΦΟΣ ΜΗΧΑΝ.

ΘΕΩΡΗΣΗ
ΕΛΛΗΝΙΚΗ ΔΗΜΟΚΡΑΤΙΑ
ΑΝΑΠΛΗΡΩΤΗΣ ΔΙΝΤΗΣ Υ.Υ.Δ.Α.Α.Κ.
ΒΑΘΜΟΣ

521

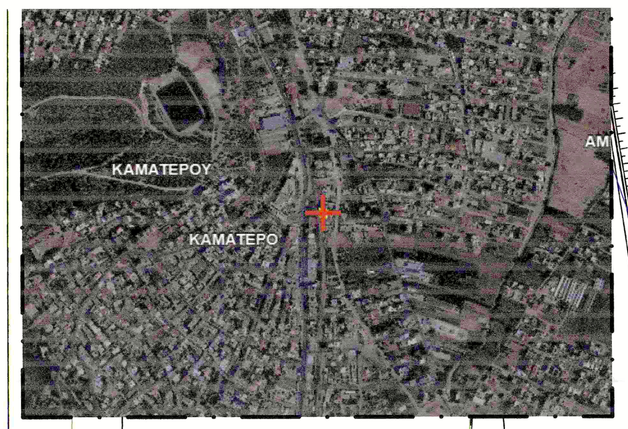

ΕΚΤΟΣ ΣΧΕΔΙΟΥ

ΛΕΩΦ. ΦΥΛΗΣ ΠΛΑΤ. 20.00 μ (Τ.Ε 798/72)

πρασιά 6,00μ

πρασιά 6,00μ

ΚΧ.86
Κ.Π.

ΕΤΔΑΠ

ΟΡΙΟ ΑΠΑΛΛΟΤΡΙΩΣΗΣ ΟΣΕ

Σιδηροδρομική γραμμή Ο.Σ.Ε (Πελοποννήσου)

ΟΡΙΟ ΑΠΑΛΛΟΤΡΙΩΣΗΣ ΟΣΕ

ΓΡΑΜΜΕΣ ΟΣΕ

Πλάτεως

ΠΡΑΣΙΑ 6,00 μ

ΚΕΚΡΙΜΕΝΗ ΛΕΩΦΟΡΟΣ ΘΗΒΩΝ (ΑΔΙΑΝΟΙΚΤΟΣ – ΦΕΚ 632Δ'/87) ΠΛΑΤ. 30.00μ

ΟΡΙΟ ΑΠΑΛΛΟΤΡΙΩΣΗΣ ΕΤΔΑΠ

ΖΩΝΗ ΑΠΑΛΛΟΤΡΙΩΣΗΣ ΕΤΔΑΠ ΠΛΑΤ. 12,00μ

Γκαράζ Δήμου

Γκαράζ Δήμου

ΒΑΣΗ ΜΠΕΤΟΝ

1/Ε

1/Λ

1/Λ

1/Ε

1/Ε

1/Ε

1/Ελ

1/Ελ

2/Π

4/Π

ΥΠΟΓΕΙΟ

1 (1-2)=11.26
(1-2α)=11.12
2 (2α-2β)=17.80
2β (8-1)=12.82
3 (3-11)=11.12
4 (4-5)=12.14
5 (5-6)=31.65
6 (6-7)=41.99
7 (6-7)=22.99
8 (7-8)=28.82
9 (9-7)=29.56
(3-7)=39.21
10 (9-10)=12.25
11 (11-10)=10.29
(11-4)=22.23
2γ (2γ-8)=16.20
12 13 14 15 16 17 18 19 20 21

(3-2γ)=41.82
(2β-3)=32.46

140.80
139.080

Ε = 201,57 Μ2

1 Χ=474804.669 Υ=4212527.807
2α Χ=474793.577 Υ=4212527.050
2β Χ=474792.155 Υ=4212536.009
2γ Χ=474790.947 Υ=4212544.457
8 Χ=474806.654 Υ=4212540.476

ΣΥΝΤΕΤΑΓΜΕΝΕΣ ΕΓΣΑ '87

1 Χ=474804.669 Υ=4212527.807
2 Χ=474793.435 Υ=4212527.040
3 Χ=474787.562 Υ=4212568.141
4 Χ=474785.228 Υ=4212601.416
5 Χ=474797.331 Υ=4212602.312
6 Χ=474828.953 Υ=4212603.527
7 Χ=474826.226 Υ=4212561.626
8 Χ=474806.654 Υ=4212540.476
9 Χ=474797.100 Υ= 4212566.669
10 Χ=474797.065 Υ=4212578.919
11 Χ=474786.784 Υ=4212579.237

2α Χ=474793.577 Υ=4212527.050
2β Χ=474792.155 Υ=4212536.009

Το όριο απαλλοτρίωσης του ΟΣΕ τέθηκε με βάση τις συντ/νες ΕΓΣΑ '87 της ΓΑΙΑΟΣΕ ΑΕ.
Το όριο απαλλοτρίωσης της ΕΥΔΑΠ τέθηκε γραφικά.

1. ΤΙΤΛΟΙ ΙΔΙΟΚΤΗΣΙΑΣ : α) ΑΡΙΘΜ. ΣΥΜΒ. 1607 & 1608/2009
ΣΥΜΒ/ΦΟΥ ΑΘΗΝΩΝ ΔΗΜΗΤΡΙΑΣ ΚΟΥΤΣΟΥΔΑΚΗ
β) ΑΡΙΘΜ. ΣΥΜΒ. 17567/2009 & 17861/2010
ΣΥΜΒ/ΦΟΥ ΠΕΙΡΑΙΑ ΚΩΝ/ΝΟΥ ΑΝ. ΔΗΜΑ

2. ΕΜΒΑΔΟΝ ΙΔΙΟΚΤΗΣΙΑΣ :

ΚΑΤΑ ΤΟΥΣ ΤΙΤΛΟΥΣ: 2.390.05 Μ2

ΚΑΤΑ ΤΗΝ ΜΕΤΡΗΣΗ: Ε(1,2,3,9,10,11,4,5,6,7,8,1)=2.294,49 Μ2

ΑΝΑΛΥΤΙΚΑ : Ε(6–7–9–10–5–6) = 1182.54 Μ2
Ε(4–5–10–11–4) = 255.21 Μ2
Ε(7–8–1–2–3–9–7) = 856.74 Μ2

ΚΑΤΑ ΤΗΝ ΜΕΤΡΗΣΗ: Ε(1,2,3,9,10,11,4,5,6,7,8,1)=2.294,49 Μ2

ΕΜΒΑΔΟΝ ΙΔΙΟΚΤΗΣΙΑΣ (1,2α,2β,3,9,10,11,4,5,6,7,8,1)=2.293,85Μ2
Ε(7–8–1–2α–2β–3–9–7) = 856,10 Μ2

ΕΚΤΑΣΗ ΣΕ ΧΡΗΣΗ (ΒΑΣΕΙ ΥΛΟΠΟΙΗΜΕΝΩΝ ΟΡΙΩΝ) :
Ε(2,3,4,5,6,7,12,13,14,19,20,21,17,18,2)=3.000,88 Μ2

ΔΗΛΩΣΗ ΜΗΧΑΝΙΚΟΥ Ν.651/77 & 1337/83

Η ΠΑΡΑΚΑΤΩ ΥΠΟΓΡΑΦΟΥΣΑ ΜΗΧΑΝΙΚΟΣ ΥΠΕΥΘΥΝΑ ΔΗΛΩΝΩ ΟΤΙ :

1. Η ΙΔΙΟΚΤΗΣΙΑ ΜΕ ΣΤΟΙΧΕΙΑ (1,2α,2β,3,9,10,11,4,5,6,7,8,1) ΕΜΒ. 2293,85Μ2 ΒΡΙΣΚΕΤΑΙ ΣΤΗΝ ΕΚΤΟΣ ΣΧΕΔΙΟΥ ΠΕΡΙΟΧΗ ΤΗΣ Δ.Κ.ΖΕΦΥΡΙΟΥ ΤΟΥ ΔΗΜΟΥ ΦΥΛΗΣ. ΤΜΗΜΑ ΑΥΤΟΥ ΜΕ ΣΤΟΙΧΕΙΑ (7–8–1–2α–2β–3–9–7) ΕΙΝΑΙ ΑΡΤΙΟ ΚΑΤΑ ΠΑΡΕΚΛΙΣΗ ΚΑΙ ΟΙΚΟΔΟΜΗΣΙΜΟ (ΠΡΟΥΦΙΣΤΑΤΑΙ ΤΗΣ 12–11–62 ΚΑΙ ΕΧΕΙ ΠΡΟΣΩΠΟ ΣΕ ΣΙΔΗΡΟΔΡΟΜ.ΓΡΑΜΜΗ).
2. Η ΙΔΙΟΚΤΗΣΙΑ ΔΕΝ ΕΜΠΙΠΤΕΙ ΣΤΙΣ ΔΙΑΤΑΞΕΙΣ ΤΟΥ Ν.1337/83

Η ΔΗΛΟΥΣΑ ΜΗΧΑΝΙΚΟΣ

ΑΣΠΑΣΙΑ ΠΑΠΑΓΟΥ
ΤΟΠΟΓΡΑΦΟΣ ΜΗΧΑΝΙΚΟΣ Π.Ε.
ΑΝΑΠΛ/ΤΡΙΑ Δ/ΝΤΡΙΑ Τ...

ΤΕΧΝΙΚΗ ΥΠΗΡΕΣΙΑ
Δ. ΑΓ.ΑΝΑΡΓΥΡΩΝ–ΚΑΜΑΤΕΡΟΥ

ΕΡΓΟ: ΑΠΟΤΥΠΩΣΗ ΙΔΙΟΚΤΗΣΙΑΣ

ΘΕΣΗ: ΟΔΟΣ ΓΛΗΝΟΥ
Δ.Ε. ΖΕΦΥΡΙΟΥ Δ.ΦΥΛΗΣ

ΘΕΜΑ: ΤΟΠΟΓΡΑΦΙΚΟ ΔΙΑΓΡΑΜΜΑ

ΚΛΙΜΑΚΑ ΣΧΕΔΙΟΥ: 1 : 200

ΗΜΕΡ/ΝΙΑ : ΝΟΕΜΒΡΙΟΣ 2019

ΣΥΝΤΑΞΗ

ΑΣΠΑΣΙΑ ΠΑΠΑΓΟΥ
ΤΟΠΟΓΡΑΦΟΣ ΜΗΧΑΝΙΚΟΣ Π.Ε.
ΑΝΑΠΛ/ΤΡΙΑ Δ/ΝΤΡΙΑ Τ...

ΘΕΩΡΗΣΗ

ΜΟΥΣΙΟΣ ΚΩΝ/ΝΟΣ
ΝΟΜΟΣ ΑΤΤ ΑΡΧΙΤΕΚΤΟΝΩΝ ΜΗΧΑΝΙΚΩΝ
Δ/ΝΤΗΣ Τ.Υ.Δ.Α.Α.Κ.
ΒΑΘΜΟΣ

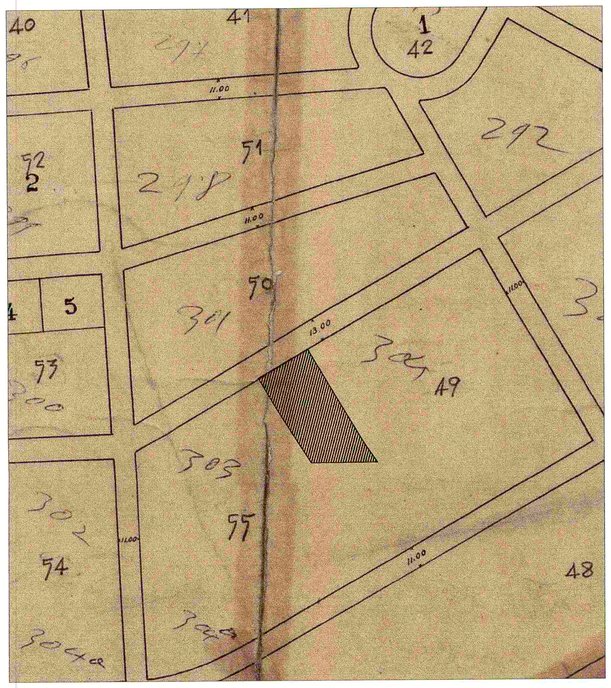

Απόσπασμα του ρυμοτομικού σχεδίου Αλίμου, Δήμου Αλίμου ΦΕΚ331Α/1925

Με μαύρη διαγράμμιση απεικονίζεται η εν λόγω ιδιοκτησία - Κλίμακα 1 : 2000



Όριο Μητροπολιτικού Πόλου Ελληνικού - Αγίου Κοσμά σύμφωνα με Ν. 4062/2012

Θέση του ΣΜΑ στο ΔΗΜΟ ΑΛΙΜΟΥ

ΥΠΟΜΝΗΜΑ

ΟΡΙΟ ΟΙΚΟΠΕΔΟΥ

ΥΠΟΣΤΕΓΟ

ΜΑΝΔΡΟΤΟΙΧΟΣ

α/α	X	Y	S (m)
A1	475778.37	4194846.14	11.50
A2	475784.88	4194836.67	34.88
A3	475750.00	4194836.40	32.19
A4	475732.76	4194863.58	20.61
A5	475722.18	4194881.27	30.16
A6	475748.31	4194896.33	58.50
A1	475778.37	4194846.14	

Συντεταγμένες οικοπέδου στο Ελληνικό Γεωδαιτικό Σύστημα Αναφοράς (ΕΓΣΑ '87)

Εμβαδόν οικοπέδου Α-Β-Γ-Δ-Α : 1829.00 τ.μ.

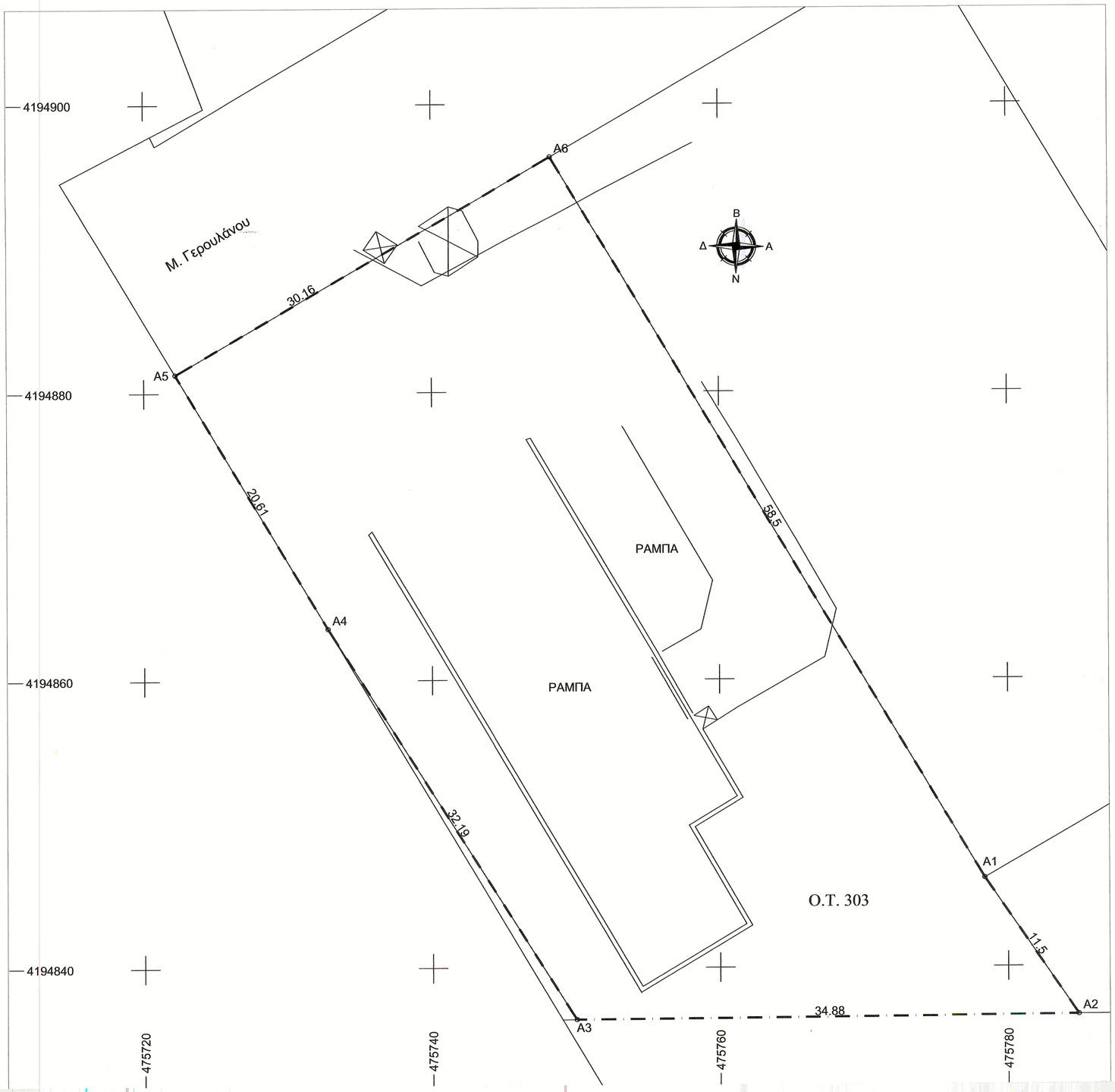

Η Αν. ΔΙΕΥΘΥΝΤΡΙΑ ΤΕΧΝΙΚΩΝ ΥΠΗΡΕΣΙΩΝ
ΣΩΤΗΡΙΑ ΜΑΣΟΥΡΗ
ΠΟΛΙΤΙΚΟΣ ΜΗΧΑΝΙΚΟΣ

Θεωρήσεις
ΣΩΤΗΡΙΑ ΜΑΣΟΥΡΗ
Πολιτικός Μηχανικός

Εργοδότης (Employer)
ΔΗΜΟΣ ΑΛΙΜΟΥ

Έργο (Project)
Αποτύπωση οικοπέδου (ΚΑΕΚ: 050132816016)

Θέση (Location)
Μ. Γερουλάνου, Δήμος Αλίμου

Θέμα Σχεδίου (Drawing Subject)
ΤΟΠΟΓΡΑΦΙΚΟ ΔΙΑΓΡΑΜΜΑ

Υπογραφές (Designer's Signatures)
ΔΗΜΗΤΡΙΟΣ ΑΝΑΣΤΑΣΙΟΥ
Πολιτικός Μηχανικός

ΧΡΟΝΟΣ (Date): Ιανουάριος 2020

ΚΛΙΜΑΚΑ (Scale): 1:200

ΑΡΙΘΜΟΣ ΣΧΕΔΙΟΥ (Drawing Number): **Τ.01**



ΑΠΟΣΠΑΣΜΑ ΟΡΘΟΦΩΤΟΧΑΡΤΗ (464-212) - ΚΛΙΜΑΚΑ 1:5.000

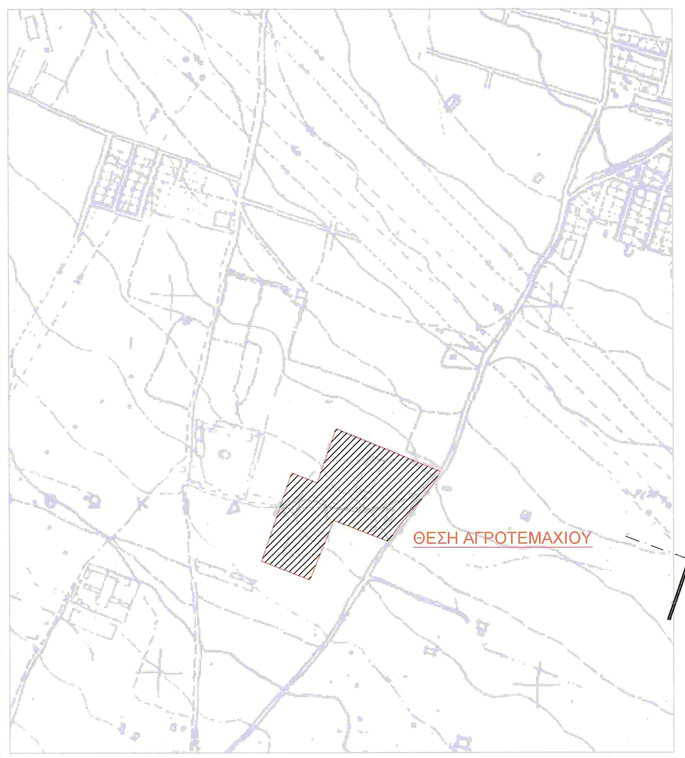

ΑΠΟΣΠΑΣΜΑ ΧΑΡΤΗ ΓΥΣ (6443.2) - ΚΛΙΜΑΚΑ 1:5.000

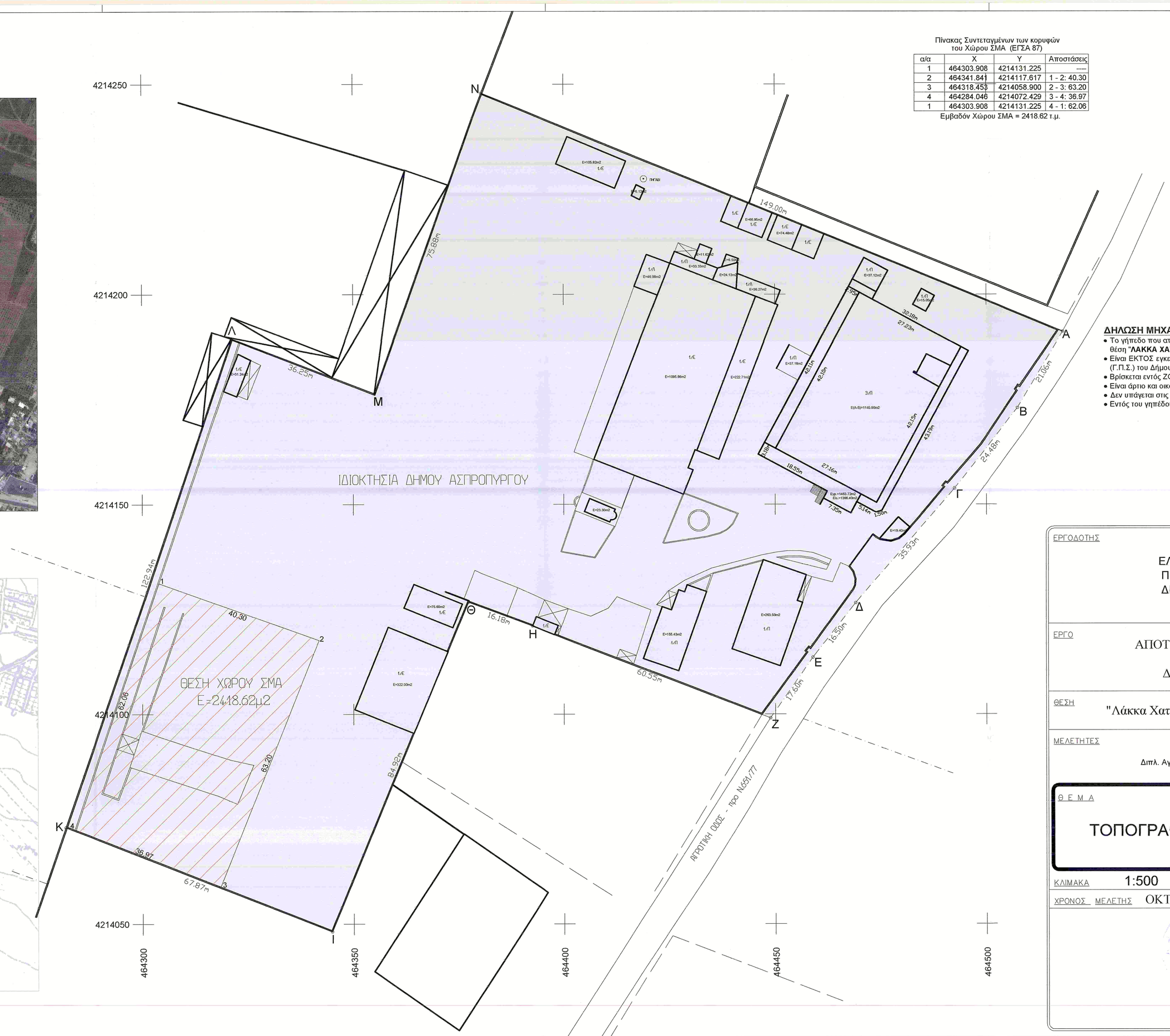

Πίνακας Συντεταγμένων των κορυφών του Χώρου ΣΜΑ (ΕΓΣΑ 87)

α/α	X	Y	Αποστάσεις
1	464303.908	4214131.225	—
2	464341.841	4214117.617	1 - 2: 40.30
3	464318.453	4214058.900	2 - 3: 63.20
4	464284.046	4214072.429	3 - 4: 36.97
1	464303.908	4214131.225	4 - 1: 62.06

Εμβαδόν Χώρου ΣΜΑ = 2418.62 τ.μ.

ΕΜΒΑΔΟΜΕΤΡΗΣΗ ΓΗΠΕΔΟΥ

Με τη βοήθεια των ορθογωνικών συντεταγμένων των κορυφών του σε ΕΓΣΑ87

ΣΗΜΕΙΟ	X	Y	ΜΗΚΟΣ
Α	464518.24	4214191.20	21.06
Β	464507.50	4214173.08	24.48
Γ	464492.42	4214153.79	35.93
Δ	464468.99	4214126.55	16.50
Ε	464458.85	4214113.53	17.60
Ζ	464448.81	4214099.07	60.55
Η	464392.40	4214121.06	16.18
Θ	464377.24	4214126.72	84.92
Ι	464344.82	4214048.23	67.87
Κ	464281.66	4214073.09	122.94
Λ	464321.22	4214189.50	36.25
Μ	464355.02	4214176.40	75.88
Ν	464380.45	4214247.89	149.00
Α	464518.24	4214191.20	

Ε=1/2 Σ(Χι + Χι+1)(Ψι - Ψι+1)

Ε = 22.279,70 μ2

ΔΗΛΩΣΗ ΜΗΧΑΝΙΚΟΥ σύμφωνα με το Ν.651/77

- Το γήπεδο που απεικονίζεται στο διάγραμμα με τα στοιχεία (Α,Β,Γ...Μ,Ν,Α) βρίσκεται στη θέση "**ΛΑΚΚΑ ΧΑΤΖΗ**" του Δήμου Ασπροπύργου Αττικής.
- Είναι ΕΚΤΟΣ εγκεκριμένου ρυμοτομικού σχεδίου και ΕΚΤΟΣ Γενικού Πολεοδομικού Σχεδίου (Γ.Π.Σ.) του Δήμου Ασπροπύργου.
- Βρίσκεται εντός ΖΟΕ Ασπροπύργου - περιοχή με στοιχείο Α (Γεωργική γη) - ΦΕΚ 1085Δ'/96.
- Είναι άρτιο και οικοδομήσιμο σύμφωνα με τις κείμενες πολεοδομικές διατάξεις.
- Δεν υπάγεται στις διατάξεις του Ν.1337/83 περί υποχρέωσης εισφοράς σε γη και χρήμα.
- Εντός του γηπέδου δεν διέρχεται ρέμα, ούτε καλώδια ΔΕΗ υψηλής τάσης.

Ασπρόπυργος Οκτώβριος 2019

Ο Μηχανικός

ΚΑΡΑΠΑΝΝΙΩΤΗΣ ΠΑΝΑΓΙΩΤΗΣ ΠΟΛΙΤΙΚΟΣ ΜΗΧΑΝΙΚΟΣ ΤΕΕ με ΕΝΤΟΛΟ Α

ΕΡΓΟΔΟΤΗΣ

ΕΛΛΗΝΙΚΗ ΔΗΜΟΚΡΑΤΙΑ
Π.Ε. ΔΥΤΙΚΗΣ ΑΤΤΙΚΗΣ
ΔΗΜΟΣ ΑΣΠΡΟΠΥΡΓΟΥ

ΕΡΓΟ

ΑΠΟΤΥΠΩΣΗ ΧΩΡΟΥ ΕΡΓΟΤΑΞΙΟΥ
και ΧΩΡΟΥ ΣΜΑ
ΔΗΜΟΥ ΑΣΠΡΟΠΥΡΓΟΥ

ΘΕΣΗ

"Λάκκα Χατζή" του Δήμου Ασπροπύργου Αττικής

ΜΕΛΕΤΗΤΕΣ

ΣΚΟΥΡΤΙΑΣ ΓΕΩΡΓΙΟΣ
Διπλ. Αγρονόμος Τοπογράφος Μηχανικός Ε.Μ.Π.

Θ Ε Μ Α	ΑΡ. ΣΧΕΔΙΟΥ
ΤΟΠΟΓΡΑΦΙΚΟ ΔΙΑΓΡΑΜΜΑ	Τ-1

ΚΛΙΜΑΚΑ 1:500

ΧΡΟΝΟΣ ΜΕΛΕΤΗΣ ΟΚΤΩΒΡΙΟΣ 2019

Ο ΜΗΧΑΝΙΚΟΣ

ΚΑΡΑΠΑΝΝΙΩΤΗΣ ΠΑΝΑΓΙΩΤΗΣ ΠΟΛΙΤΙΚΟΣ ΜΗΧΑΝΙΚΟΣ ΤΕΕ με ΕΝΤΟΛΟ Α



ΕΠΙΦΑΝΕΙΑ Κ1,Κ2,...,Κ18,Κ1 Ε=4807,78 τ.μ.		
ΠΙΝΑΚΑΣ ΣΥΝΤΕΤΑΓΜΕΝΩΝ		
α/α	Χ	Ψ
Κ1	481629,158	4189315,547
Κ2	481646,616	4189346,723
Κ3	481641,263	4189349,223
Κ4	481637,034	4189351,731
Κ5	481634,736	4189354,338
Κ6	481628,037	4189364,025
Κ7	481622,446	4189370,951
Κ8	481610,588	4189381,437
Κ9	481602,671	4189388,035
Κ10	481600,616	4189389,808
Κ11	481573,174	4189406,048
Κ12	481560,600	4189403,741
Κ13	481541,333	4189387,213
Κ14	481539,519	4189378,699
Κ15	481543,120	4189375,441
Κ16	481562,719	4189356,149
Κ17	481608,956	4189320,176
Κ18	481610,899	4189327,215

ΕΛΛΗΝΙΚΗ ΔΗΜΟΚΡΑΤΙΑ
ΠΕΡΙΦΕΡΕΙΑ ΑΤΤΙΚΗΣ

ΔΗΜΟΣ ΒΑΡΗΣ - ΒΟΥΛΑΣ - ΒΟΥΛΙΑΓΜΕΝΗΣ

ΣΤΑΘΜΟΣ ΜΕΤΑΦΟΡΤΩΣΗΣ ΑΠΟΡΡΙΜΜΑΤΩΝ

(ΠΡΟΣ ΕΓΚΡΙΣΗ)

Δ.Ε. ΒΟΥΛΑΣ

GEOPLAN
Π.ΔΕΛΗΚΟΥΡΑΣ - Δ.ΠΑΝΑΓΙΩΤΟΥ Ο.Ε.

σφραγίδα - υπογραφή

Π. ΔΕΛΗΚΟΥΡΑΣ - Δ. ΠΑΝΑΓΙΩΤΟΥ Ο.Ε.
"GEOPLAN"
ΤΕΧΝΙΚΗ ΕΤΑΙΡΕΙΑ
Α.Μ. ΑΘΗΝΩΝ 30 - 117 41 ΑΘΗΝΑ
ΤΗΛ. 2109247328 - 2109249133 - FAX: 2109247669
ΑΦΜ: 092446541 - ΔΟΥ: Α' ΑΘΗΝΩΝ

ΤΟΠΟΓΡΑΦΙΚΗ ΑΠΟΤΥΠΩΣΗ

ΤΙΤΛΟΣ ΣΧΕΔΙΟΥ :

ΤΟΠΟΓΡΑΦΙΚΟ ΔΙΑΓΡΑΜΜΑ

ΚΛΙΜΑΚΑ ΣΧΕΔΙΟΥ :	1 : 500
ΑΡΙΘΜΟΣ ΣΧΕΔΙΟΥ :	ΤΟΠΟ 1-5
ΗΜΕΡΟΜΗΝΙΑ :	ΟΚΤΩΒΡΙΟΣ 2019

Εγκρίθηκε - Θεωρήθηκε
25-10-2019
ΚΕΝΤΡΙΚΗ ΚΕΧΑΪΑ
ΤΜΗΜΑ ΓΡΑΦΕΙΟ ΜΗΧΑΝΙΚΟΣ
ΠΡΟΪΣΤΑΜΕΝΗ ΤΜΗΜΑΤΟΣ
ΠΟΛΕΟΔΟΜΙΚΩΝ ΕΦΑΡΜ.

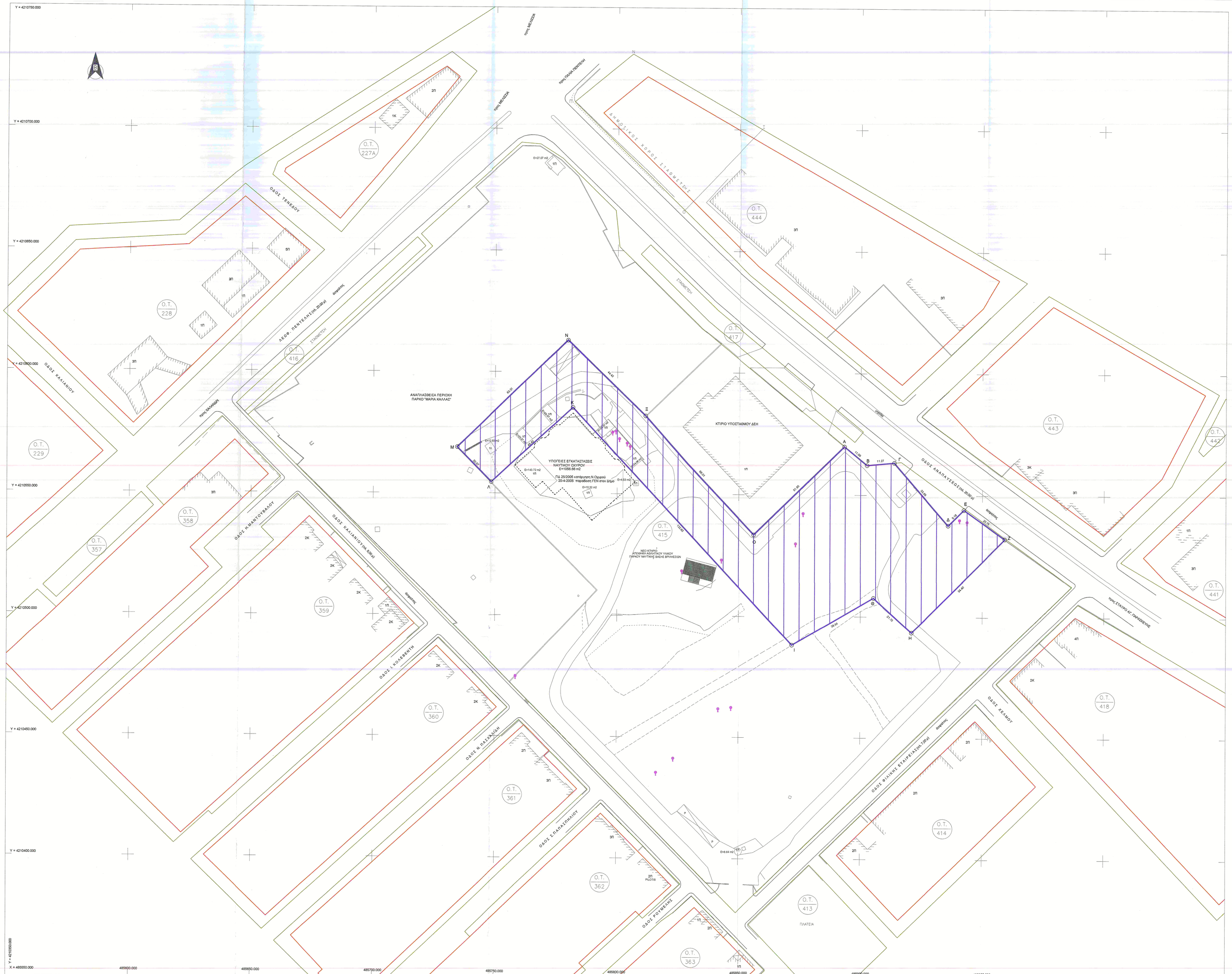

ΘΕΣΗ ΑΚΙΝΗΤΟΥ

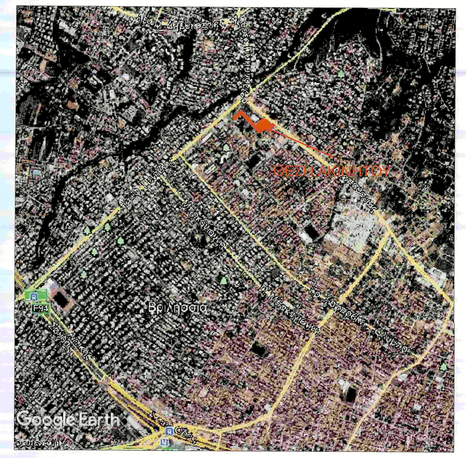

ΤΜΗΜΑ ΟΙΚΟΠΕΔΟΥ ΜΕ ΣΤΟΙΧΕΙΑ Α-Β-Γ-Δ-Ε-Ζ-Η-Θ-Ι-Κ-Λ-Μ-Ν-Ξ-Ο-Α

Πλευρές: ΑΒ=11,99μ, ΒΓ=11,27μ, ΓΔ=33.88μ, ΔΕ=9,18μ, ΕΖ=20,78μ
ΖΗ=54,40μ, ΗΘ=21,15μ, ΘΙ=38,64μ, ΙΚ=132,62μ, ΚΛ=45,40μ
ΛΜ=20,07μ, ΜΝ=63,31μ, ΝΞ=44,42μ, ΞΟ=66,01μ, ΟΑ=51,93μ

ΕΜΒΑΔΟΝ ΟΙΚΟΠΕΔΟΥ ΜΕ ΣΤΟΙΧΕΙΑ Α-Β-Γ-Δ-Ε-Ζ-Η-Θ-Ι-Κ-Λ-Μ-Ν-Ξ-Ο-Α

Ε(Α-Β-Γ-Δ-Ε-Ζ-Η-Θ-Ι-Κ-Λ-Μ-Ν-Ξ-Ο-Α)=8107.74 τ.μ.

ΠΙΝΑΚΑΣ ΣΥΝΤΕΤΑΓΜΕΝΩΝ (ΕΓΣΑ '87)

Α	Χ = 485893.315	Υ = 4210569.885
Β	Χ = 485902.584	Υ = 4210562.274
Γ	Χ = 485913.801	Υ = 4210563.323
Δ	Χ = 485935.896	Υ = 4210537.638
Ε	Χ = 485942.382	Υ = 4210544.128
Ζ	Χ = 485959.354	Υ = 4210532.143
Η	Χ = 485921.028	Υ = 4210493.531
Θ	Χ = 485905.341	Υ = 4210507.710
Ι	Χ = 485871.991	Υ = 4210488.202
Κ	Χ = 485781.732	Υ = 4210585.374
Λ	Χ = 485748.368	Υ = 4210554.591
Μ	Χ = 485734.294	Υ = 4210568.899
Ν	Χ = 485779.718	Υ = 4210613.004
Ξ	Χ = 485811.617	Υ = 4210582.089
Ο	Χ = 485856.278	Υ = 4210533.482

ΔΙΕΥΘΥΝΣΗ ΠΕΡΙΒΑΛΛΟΝΤΟΣ ΚΑΙ ΠΟΛΙΤΙΚΗΣ ΠΡΟΣΤΑΣΙΑΣ

Λ. ΑΝΑΠΑΥΣΕΩΣ 30 - ΒΡΙΛΗΣΣΙΑ - Τ.Κ. 15235

ΤΗΛ: 210 6130917

Ιδιοκτήτης: ΔΗΜΟΣ ΒΡΙΛΗΣΣΙΩΝ

Έργο: Ρύθμιση λειτουργίας του Σταθμού Μεταφόρτωσης Απορριμμάτων (ΣΜΑ) και αναγκαίου χώρου εργασίας της υπηρεσίας Καθαριότητας του Δήμου Βριλησσίων

Θέση: "Πρώην Ναυτική Βάση" - Ο.Τ. 415
Δήμος Βριλησσίων - Ν. Αττικής

ΘΕΜΑ:	ΤΟΠΟΓΡΑΦΙΚΟ ΔΙΑΓΡΑΜΜΑ	ΑΡ. ΣΧΕΔΙΟΥ A-1
Χρόνος:	ΝΟΕΜΒΡΙΟΣ 2019	Κλίμακα: 1:500

ΘΕΩΡΗΣΗ:

ΚΑΛΛΙΤΣΗΣ ΘΕΟΔΩΡΗΣ
ΠΕ ΜΗΧΑΝΟΛΟΓΟΣ ΜΗΧΑΝΙΚΟΣ
ΠΡΟΪΣΤΑΜΕΝΟΣ ΤΜΗΜΑΤΟΣ ΚΑΘΑΡΙΟΤΗΤΑΣ ΠΟΛ/ΚΗΣ ΔΗΜΟΥ ΒΡΙΛΗΣΣΙΩΝ

ΥΠΟΓΡΑΦΗ / ΣΦΡΑΓΙΔΑ:

ΔΗΜΟΣ ΒΡΙΛΗΣΣΙΩΝ ΔΙΕΥΘΥΝΣΗ ΠΕΡΙΒΑΛΛΟΝΤΟΣ

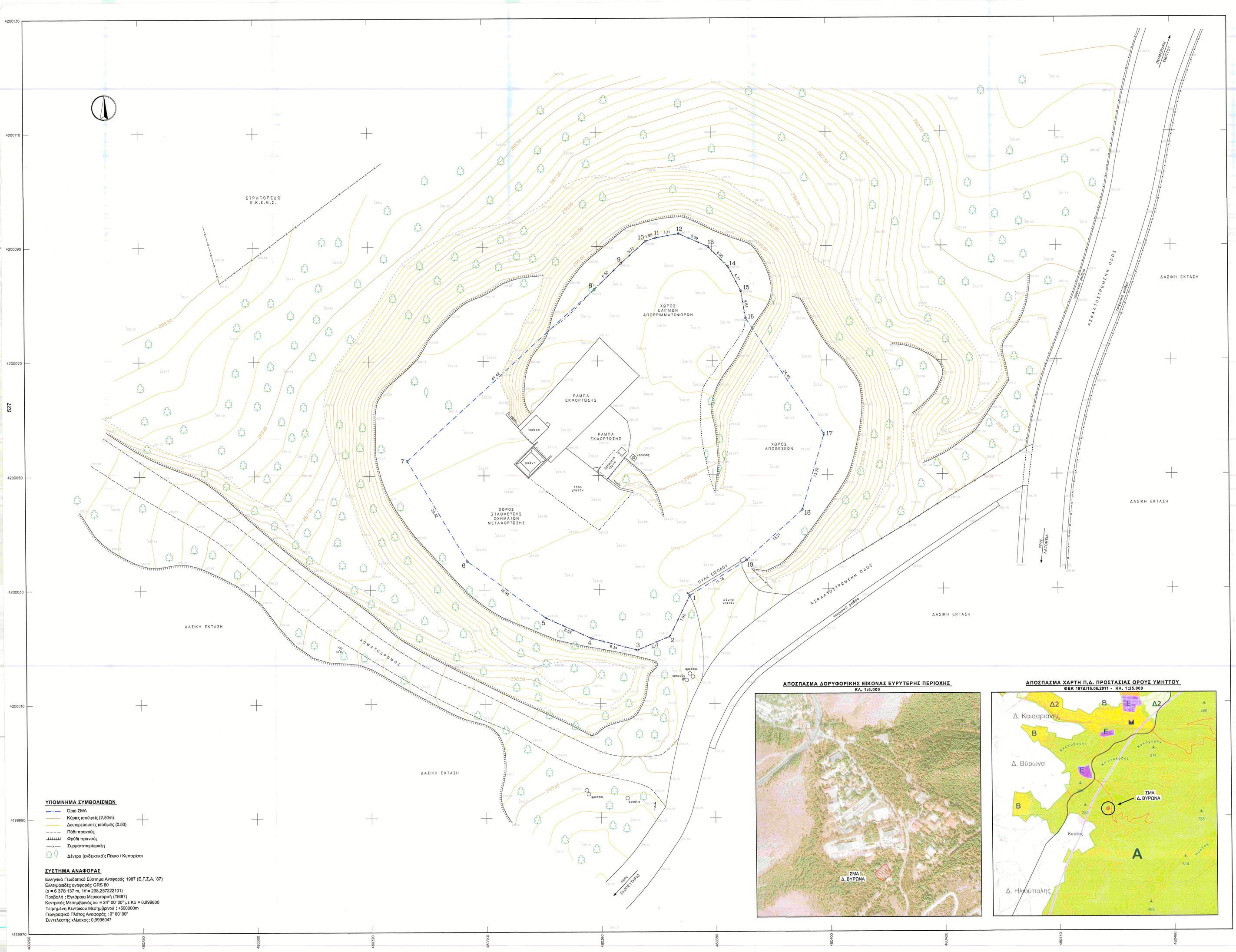
ΣΤΡΑΤΟΠΕΔΟ Ε.Κ.Ε.Μ.Σ.
ΧΩΡΟΣ ΕΛΙΓΜΩΝ ΑΠΟΡΡΙΜΜΑΤΟΦΟΡΩΝ
ΡΑΜΠΑ ΕΚΦΟΡΤΩΣΗΣ
ΡΑΜΠΑ ΕΚΦΟΡΤΩΣΗΣ
ΧΩΡΟΣ ΑΠΟΘΕΣΕΩΝ
ΧΩΡΟΣ ΣΤΑΘΜΕΥΣΗΣ ΟΧΗΜΑΤΩΝ ΜΕΤΑΦΟΡΤΩΣΗΣ
ΧΩΜΑΤΟΔΡΟΜΟΣ
ΔΑΣΙΚΗ ΕΚΤΑΣΗ
ΔΑΣΙΚΗ ΕΚΤΑΣΗ
ΔΑΣΙΚΗ ΕΚΤΑΣΗ
ΔΑΣΙΚΗ ΕΚΤΑΣΗ
ΑΣΦΑΛΤΟΣΤΡΩΜΕΝΗ ΟΔΟΣ
ΑΣΦΑΛΤΟΣΤΡΩΜΕΝΗ ΟΔΟΣ
ΠΥΛΗ ΕΙΣΟΔΟΥ
ΠΡΟΣ ΑΛΙΣΤΡΑΤΗ
ΠΡΟΣ ΣΧΟΛΕΙΟ ΠΥΡΓΟΥ
ΠΡΟΣ ΚΑΡΥΕΣ
ΣΤΡΑΤΟΠΕΔΟ Ε.Κ.Ε.Μ.Σ.
ΔΑΣΙΚΗ ΕΚΤΑΣΗ
ΔΑΣΙΚΗ ΕΚΤΑΣΗ
ΔΑΣΙΚΗ ΕΚΤΑΣΗ
ΔΑΣΙΚΗ ΕΚΤΑΣΗ

ΣΥΝΤΕΤΑΓΜΕΝΕΣ ΕΓΣΑ 87			ΣΥΝΤΕΤΑΓΜΕΝΕΣ WGS84	
Α/Α	X	Ψ	φ	λ
Α1	477286,763	4191119,030	23,443638251	37,521148805
Α2	477282,028	4191124,082	23,443621823	37,521164895
Α3	477287,201	4191130,932	23,443642210	37,521187652
Α4	477292,934	4191145,613	23,443686800	37,521236376
Α5	477299,092	4191169,815	23,443690888	37,521314301
Α6	477303,336	4191176,467	23,443707193	37,521333805
Α7	477310,175	4191181,860	23,443735777	37,521353336
Α8	477314,749	4191183,547	23,443750220	37,521359889
Α9	477312,638	4191193,467	23,443747933	37,521392054
Α10	477319,933	4191216,253	23,443776326	37,521463743
Α11	477319,642	4191232,134	23,443776147	37,521515655
Α12	477315,673	4191248,233	23,443756994	37,521567637
Α13	477310,816	4191262,283	23,443738971	37,521612918
Α14	477301,889	4191273,570	23,443701698	37,521651774
Α15	477282,563	4191281,883	23,443624138	37,521677552
Α16	477177,269	4191310,932	23,443169937	37,521770709
Α17	477226,946	4191412,579	23,443401631	37,522102131
Α18	477257,951	4191379,295	23,443520717	37,521992071
Α19	477336,833	4191320,272	23,443844742	37,521801340
Α20	477346,174	4191301,487	23,443881794	37,521739771
Α21	477374,828	4191195,231	23,444001683	37,521306094
Α22	477358,659	4191169,860	23,443935474	37,521314836
Α23	477352,758	4191171,801	23,443911893	37,521321272
Α24	477317,973	4191142,301	23,443768972	37,521223620
Α25	477307,262	4191140,419	23,443723970	37,521217033

ΕΜΒΑΔΟ ΑΣΦΑΛ.....ΑΣΦΑΛΙΑ 1 18.902,76 m²

ΣΤΑΣΕΙΣ ΛΕΩΦΟΡΕΙΩΝ
ΠΙΝΑΚΤΑ ΤΡΟΧΙΑΣΗΣ
ΦΑΝΑΡΙ

ΚΟΛΟΝΕΣ ΦΩΤΙΣΜΟΥ
ΚΟΛΟΝΑΚΙ ΔΕΗ ΧΩ ΦΩΤΙΣΜΟΥ
ΚΟΛΟΝΑΚΙ ΔΕΗ
ΦΡΕΑΤΙΟ ΔΕΗ
ΚΟΥΤΙ ΔΕΗ
ΠΥΛΩΝΑΣ ΔΕΗ

ΦΡΕΑΤΙΟ ΟΤΕ
ΚΑΛΑΟ ΟΤΕ
ΚΟΛΟΝΑ ΟΤΕ
ΚΑΡΤΟΤΗΛΕΦΩΝΟ

ΔΕΝΤΡΟ
ΠΕΤΟ
ΦΟΙΝΙΚΑΣ

ΓΗΠΕΔΟ
ΒΑΣΗ
ΠΥΡΟΣ. ΚΡΟΥΝΟΣ
ΔΙΑΜΗΚΟΤΟΜΕΣ ΠΛΑΤΕΙΩΝ

ΦΡΕΑΤΙΟ ΔΕΗ/Α
ΣΗΜΑ ΔΕΗ/Α

ΦΡΕΑΤΙΟ ΟΜΒΡΙΩΝ
ΦΡΕΑΤΙΟ ΕΥΔΑΠ (ΠΟΣΟ)
ΦΡΕΑΤΙΟ ΥΔΡΟΡΟΜΕ
ΕΚΒΟΛΗ ΥΔΡΟΡΟΜΕ
ΦΡΕΑΤΙΟ ΔΙΚΤΥΟΥ ΕΥΔΑΠ
ΦΡΕΑΤΙΟ ΑΠΟΧΕΤΕΥΣΗΣ

Η Αναπληρώτρια Προϊσταμένη Τ.Υ.
Κυριακή Κόννα
Αρχιτέκτων Μηχανικός

ΙΔΙΟΚΤΗΣΙΑ	ΔΗΜΟΣ ΓΛΥΦΑΔΑΣ
ΘΕΣΗ	ΕΤΡΤΑΛΗ ΓΛΥΦΑΔΑΣ
ΜΕΛΕΤΗΤΗΣ	ΤΕΧΝΙΚΗ ΥΠΗΡΕΣΙΑ ΔΗΜΟΤ ΓΛΥΦΑΔΑΣ
ΘΕΜΑ ΣΧΕΔΙΟΥ ΑΠΟΤΥΠΩΣΗ ΓΗΠΕΔΟΥ ΕΓΚΑΤΑΣΤΑΣΕΩΝ ΣΜΑ	ΑΡ.ΣΧΕΔΙΟΥ
ΚΛΙΜΑΚΑ 1 : 500	ΚΩΔΙΚΟΣ ΜΕΛΕΤΗΣ
ΤΥΠΟΓΡΑΦΗ Ο ΔΙΕΥΘΥΝΤΗΣ Τ.Υ.Δ.Γ. ΒΑΡΒΑΚΟΥΛΗΣ ΜΙΧΑΗΛ ΑΡΧΙΤΕΚΤΩΝ ΜΗΧΑΝΙΚΟΣ	ΣΦΡΑΓΙΔΑ
ΗΜΕΡΟΜΗΝΙΑ : ΙΟΥΝΙΟΣ 2015	

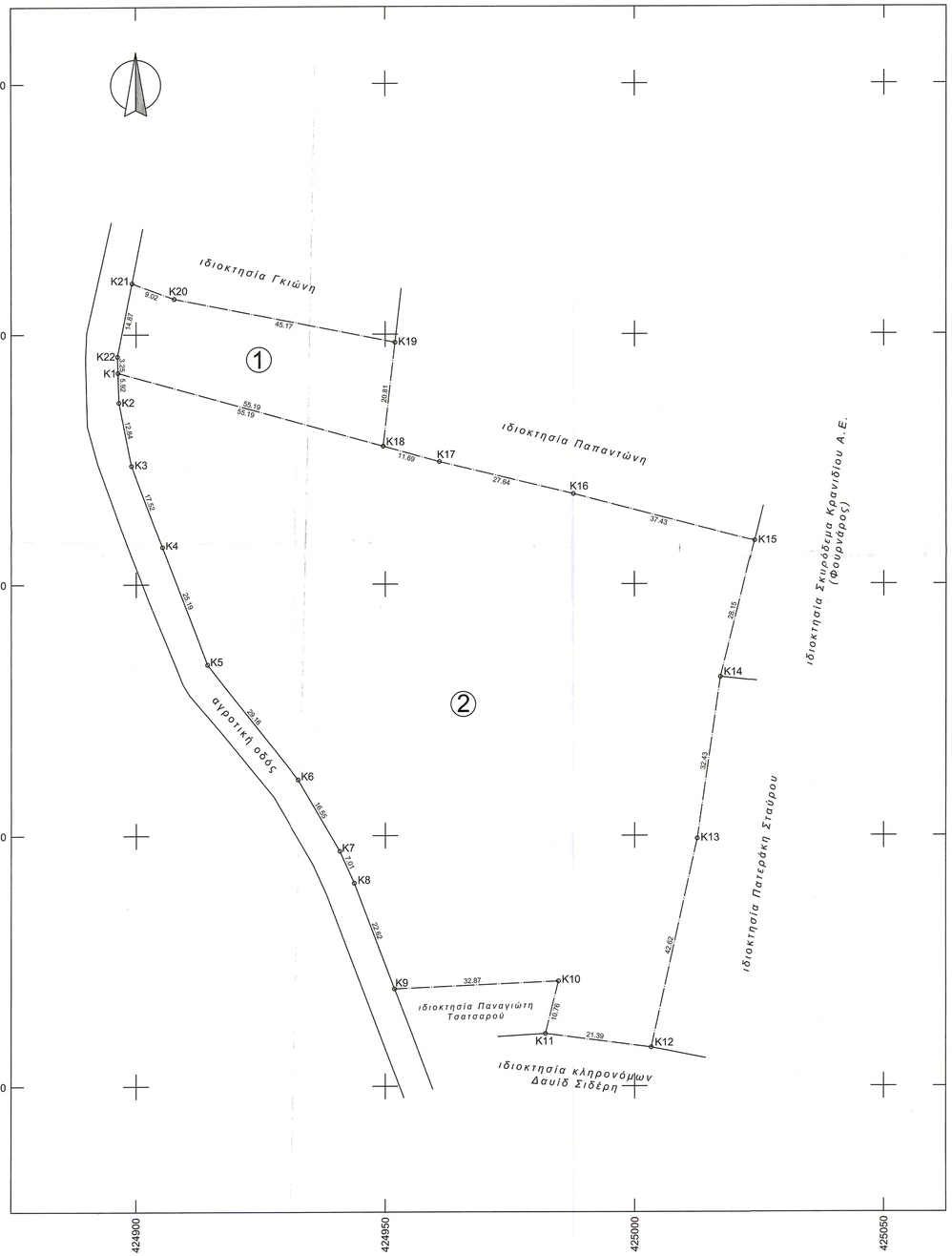

ΑΠΟΣΠΑΣΜΑ ΔΟΡΥΦΟΡΙΚΗΣ ΕΙΚΟΝΑΣ

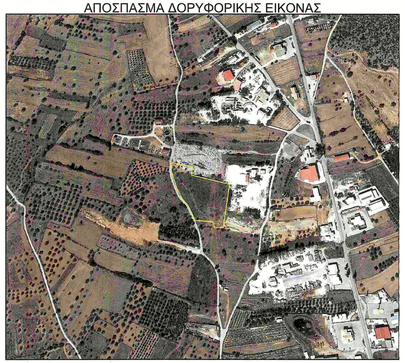

ΑΠΟΣΠΑΣΜΑ ΟΡΘΟΦΩΤΟΧΑΡΤΗ Ε.Κ.Χ.Α. Α.Ε.



ΠΙΝΑΚΑΣ ΣΥΝΤΕΤΑΓΜΕΝΩΝ ΚΟΡΥΦΩΝ ΕΓΣΑ '87

Κορυφή	X	Y	Πλευρά-Μήκος
K1	424896.38	4138642.36	
K2	424896.57	4138636.45	K1K2 = 5.92
K3	424899.10	4138623.85	K2K3 = 12.84
K4	424905.29	4138607.47	K3K4 = 17.52
K5	424914.32	4138583.95	K4K5 = 25.19
K6	424932.53	4138561.18	K5K6 = 29.16
K7	424940.88	4138546.90	K6K7 = 16.55
K8	424943.79	4138540.52	K7K8 = 7.01
K9	424951.87	4138519.40	K8K9 = 22.62
K10	424984.71	4138520.94	K9K10 = 32.87
K11	424982.10	4138510.51	K10K11 = 10.76
K12	425003.31	4138507.78	K11K12 = 21.39
K13	425012.53	4138549.38	K12K13 = 42.62
K14	425017.16	4138581.48	K13K14 = 32.43
K15	425023.98	4138608.79	K14K15 = 28.15
K16	424987.75	4138618.19	K15K16 = 37.43
K17	424960.86	4138624.61	K16K17 = 27.64
K18	424949.59	4138627.71	K17K18 = 11.69
			K18K1 = 55.19
Εμβαδό:	9874.89	Περίμετρος:	436.95

Κορυφή	X	Y	Πλευρά-Μήκος
K19	424951.97	4138648.38	
K20	424907.64	4138657.07	K19K20 = 45.17
K21	424899.18	4138660.19	K20K21 = 9.02
K22	424896.28	4138645.61	K21K22 = 14.87
K1	424896.38	4138642.36	K22K1 = 3.25
K18	424949.59	4138627.71	K1K18 = 55.19
			K18K19 = 20.81
Εμβαδό:	1027.44	Περίμετρος:	148.30

ΔΗΛΩΣΗ ΜΗΧΑΝΙΚΟΥ (Ν. 651/ 77)

Δηλώνω σύμφωνα με το νόμο για τα γεωτεμάχια με στοιχεία (K1,K2,K3,K4,K5,K6,...,K15,K16,K17,K18,K1) & (K19,K20,K21,K22,K18,K1) και εμβαδόν 9874,89τ.μ. και 1027,44τ.μ. αντίστοιχα που βρίσκονται στη θέση "Κάμπος" δ.κ. Κρανιδίου του Δήμου Ερμιονίδος ότι:

α) i. Το γεωτεμάχιο 2 είναι άρτιο και οικοδομήσιμο ως προς το εμβαδόν και τις διαστάσεις σύμφωνα με τις πολεοδομικές διατάξεις που ισχύουν
ii. Το γεωτεμάχιο 1 δεν είναι άρτιο ούτε οικοδομήσιμο
(Φ.Ε.Κ. 270 Δ' / 31-05-1985 και Ν. 3212- Φ.Ε.Κ. 308 Α' / 31-12-2003)

β) βρίσκονται εκτός σχεδίου πόλεως εκτός ορίων οικισμού και εκτός Γ.Π.Σ.

γ) δεν εμπίπτουν στις διατάξεις του νόμου 1337/83 περί εισφορών σε γη και χρήμα

δ) εντός αυτού δε διέρχονται εναέριες γραμμές μεταφοράς υψηλής τάσης ΔΕΗ

Ο ΜΗΧΑΝΙΚΟΣ

ΑΠΟΣΤΟΛΟΣ Χ. ΧΟΝΤΑΣ
ΑΓΡΟΝΟΜΟΣ & ΤΟΠΟΓΡΑΦΟΣ ΜΗΧΑΝΙΚΟΣ
ΔΙΠΛΩΜΑΤΟΥΧΟΣ ΠΟΛΥΤΕΧΝΙΚΗΣ ΣΧΟΛΗΣ Α.Π.Θ.
ΜΕΛΟΣ Τ.Ε.Ε. - ΑΡΙΘΜΟΣ ΜΗΤΡΩΟΥ 137537
ΑΦΜ: 135174863 ΔΟΥ ΝΑΥΠΛΙΟΥ
ΚΡΑΝΙΔΙ 213 00 ☎ 2750 21581 ✆ 6978931054

ΕΜΒΑΔΟΝ ΓΕΩΤΕΜΑΧΙΟΥ

E1(K1,K2,K3,K4,K5,K6,...,K15,K16,K17,K18,K1) = 9874,89 τ.μ.
E2(K19,K20,K21,K22,K18,K1)= 1027,44τ.μ.

ΠΑΡΑΤΗΡΗΣΕΙΣ

α) Το τοπογραφικό διάγραμμα είναι ενταγμένο στο κρατικό σύστημα συντεταγμένων *ΕΓΣΑ '87*

β) Οι διαστάσεις και τα εμβαδά υπολογίσθηκαν αναλυτικά από τις συν/νες των κορυφών

γ) Η εξάρτηση από το ΕΓΣΑ '87 πραγματοποιήθηκε με σύστημα GNSS και κάνοντας χρήση του δικτύου MetricaNet

ΤΕΧΝΙΚΟ ΓΡΑΦΕΙΟ
ΧΟΝΤΑΣ

Ερμιόνη Αργολίδος, τ.κ. 21051,
τηλ.: 27540-31581, κιν.: 6978931054
e-mail: chontastopo@gmail.com

Συνοδεύει το υπ' αρ. πρωτ: 615/20-11-2019. Έγγραφο

ΕΛΛΗΝΙΚΗ ΔΗΜΟΚΡΑΤΙΑ
ΔΗΜΟΣ ΕΡΜΙΟΝΙΔΑΣ
ΔΗΜΑΡΑΚΗ ΑΠΟΣΤΟΛΟΣ
ΠΟΛΙΤΙΚΟΣ ΜΗΧΑΝΙΚΟΣ

ΕΡΓΟΔΟΤΗΣ : ΔΗΜΟΣ ΕΡΜΙΟΝΙΔΑΣ

ΕΡΓΟ : ΑΠΟΤΥΠΩΣΗ ΓΕΩΤΕΜΑΧΙΩΝ

ΘΕΣΗ : "Κάμπος" δημ. κοινότητας Κρανιδίου του δήμου Ερμιονίδος

ΜΕΛΕΤΗΤΗΣ : ΑΠΟΣΤΟΛΟΣ Χ. ΧΟΝΤΑΣ Αγρονόμος & Τοπογράφος Μηχανικός

ΘΕΜΑ ΣΧΕΔΙΟΥ : ΤΟΠΟΓΡΑΦΙΚΟ ΔΙΑΓΡΑΜΜΑ

ΑΡΙΘΜΟΣ ΣΧΕΔΙΟΥ
A1

ΚΛΙΜΑΚΑ : 1:500 ***ΧΡΟΝΟΣ ΜΕΛΕΤΗΣ :*** ΦΕΒΡΟΥΑΡΙΟΣ 2018

ΘΕΩΡΗΣΕΙΣ

ΕΛΛΗΝΙΚΗ ΔΗΜΟΚΡΑΤΙΑ
ΔΗΜΟΣ ΕΡΜΙΟΝΙΔΑΣ
ΤΟΥΣΑΝΑ ΚΑΡΑΝΙΚΟΛΑ
ΠΟΛΙΤΙΚΟΣ ΜΗΧΑΝΙΚΟΣ Π.Ε.
ΜΕ Δ' ΒΑΘΜΟ

ΣΦΡΑΓΙΔΑ - ΥΠΟΓΡΑΦΗ

ΑΠΟΣΤΟΛΟΣ Χ. ΧΟΝΤΑΣ
ΑΓΡΟΝΟΜΟΣ & ΤΟΠΟΓΡΑΦΟΣ ΜΗΧΑΝΙΚΟΣ
ΔΙΠΛΩΜΑΤΟΥΧΟΣ ΠΟΛΥΤΕΧΝΙΚΗΣ ΣΧΟΛΗΣ Α.Π.Θ.
ΜΕΛΟΣ Τ.Ε.Ε. - ΑΡΙΘΜΟΣ ΜΗΤΡΩΟΥ 137537
ΑΦΜ: 135174863 ΔΟΥ ΝΑΥΠΛΙΟΥ
ΚΡΑΝΙΔΙ 213 00 ☎ 2750 21581 ✆ 6978931054



ΠΙΝΑΚΕΣ ΓΕΩΜΕΤΡΙΚΩΝ ΣΤΟΙΧΕΙΩΝ

Υφιστάμενο όριο κοιμητηρίου Ζωγράφου

Κορυφή	X[m]	Y[m]	πλευρά [ ]
1	480701.89	4202506.91	16.58
2	480720.46	4202503.42	1.19
3	480731.52	4202501.35	20.90
4	480752.27	4202498.60	16.[illegible]
5	480814.92	4202479.14	11.02
6	480916.01	4202490.10	11[illegible].8
7	481034.73	4202475.75	10.44
8	481034.02	4202465.3[illegible]	1[illegible].5[illegible]
9	481032.45	4202463.39	14.25
10	481065.85	4202458.24	35.81
11	481072.89	4202433.13	24.39
12	481088.76	4202413.07	[illegible].39
13	481089.22	4202405.05	57.94
14	481130.74	4202364.64	23.19
15	481152.95	4202357.98	24.65
16	481158.24	4202333.89	8.56
17	481155.18	4202325.90	4.74
18	481155.64	4202321.18	6.95
19	481156.91	4202314.34	4.97
20	481161.14	4202311.73	10.80
21	481161.16	4202300.92	17.54
22	481155.41	4202284.36	18.25
23	481144.00	4202270.11	4.86
24	481140.79	4202266.47	20.43
25	481123.17	4202256.13	16.28
26	481107.36	4202260.00	9.71
27	481097.97	4202282.49	17.33
28	481080.76	4202260.54	27.99
29	481058.20	4202243.96	14.70
30	481051.03	4202231.13	16.14
31	481034.96	4202232.51	5.51
32	481029.52	4202233.39	7.72
33	481021.86	4202234.39	4.87
34	481017.01	4202234.85	3.76
35	481013.32	4202234.13	6.05
36	481007.47	4202232.60	5.71
37	481003.01	4202229.02	3.86
38	481000.54	4202226.06	2.60
39	480999.16	4202223.86	4.07
40	480997.41	4202220.19	16.23
41	480991.94	4202204.91	2.22
42	480991.99	4202202.69	19.95
43	480994.84	4202182.95	1.95
44	480994.44	4202181.04	27.81
45	480991.77	4202153.36	20.77
46	480986.91	4202133.17	41.11
47	480976.55	4202093.39	85.11
48	480893.02	4202109.68	8.94
49	480884.22	4202111.24	82.64
50	480802.83	4202125.60	78.24
51	480725.86	4202139.59	38.83
52	480718.14	4202177.64	18.96
53	480714.30	4202196.21	51.83
54	480703.86	4202246.98	42.59
55	480694.93	4202288.63	11.58
56	480692.30	4202299.90	12.30
57	480693.25	4202312.17	22.71
58	480695.49	4202334.76	2.27
59	480693.23	4202335.00	28.11
60	480696.03	4202362.96	3.70
61	480692.34	4202363.26	5.52
62	480693.20	4202368.72	5.02
63	480693.92	4202373.68	2.42
64	480694.20	4202376.08	2.53
65	480694.42	4202378.60	5.09
66	480694.71	4202383.69	5.17
67	480694.94	4202388.85	3.60
68	480695.00	4202392.45	4.99
69	480694.93	4202397.44	12.76
70	480695.92	4202410.16	5.28
71	480690.68	4202410.80	5.09
72	480687.45	4202414.74	11.09
73	480685.97	4202425.73	7.11
74	480693.04	4202424.94	82.44

ΕΜΒΑΔΟΜΕΤΡΗΣΕΙΣ

Εμβαδόν κοιμητηρίου Ζωγράφου:

E(1,2,...,74,1) = 137311.42 m²

ΟΡΟΙ ΔΟΜΗΣΗΣ

Ισχύοντα διατάγματα:

(α) Δήμα προστασίας ορεινού όγκου Υμηττού: ΦΕΚ 187Δ/16.06.2011

(β) ΓΠΣ Δήμου Ζωγράφου: ΦΕΚ 63Δ/06.02.1989
ΦΕΚ1222Δ/23.11.1994

(γ) Ρυμοτομικά σχέδια: ΦΕΚ 140Α/06.05.1940
ΦΕΚ 23Α/30.01.1943
ΦΕΚ 20Α/07.02.1947
ΦΕΚ 126Δ/22.07.1968

ΣΥΣΤΗΜΑ ΑΝΑΦΟΡΑΣ

Ελληνικό Γεωδαιτικό Σύστημα Αναφοράς 1987 (Ε.Γ.Σ.Α. '87)
Ελλειψοειδές αναφοράς GRS 80
(α = 6378137 m, 1/f = 298.257222101)
Προβολή : Εγκάρσια Μερκατορική (TM87)
Κεντρικός Μεσημβρινός λο = 24° 00' 00" με Κο = 0.999600
Τετμημένη Κεντρικού Μεσημβρινού : +500.000m
Γεωγραφικό Πλάτος Αναφοράς : 0° 00' 00"
Συντελεστής κλίμακας: K = 0.9996045

ΣΗΜΕΙΩΣΕΙΣ

1. Οι διαστάσεις και το εμβαδόν του κοιμητηρίου υπολογίστηκαν αναλυτικά από τις συντεταγμένες των κορυφών του.
2. Τα υφιστάμενα όρια του κοιμητηρίου υποδείχθηκαν από το Δήμο Ζωγράφου.

ΕΛΛΗΝΙΚΗ ΔΗΜΟΚΡΑΤΙΑ
ΠΕΡΙΦΕΡΕΙΑ ΑΤΤΙΚΗΣ
ΔΗΜΟΣ ΖΩΓΡΑΦΟΥ

ΕΡΓΟ:

ΜΕΛΕΤΕΣ ΤΟΠΟΓΡΑΦΗΣΗΣ ΓΙΑ ΤΗΝ ΤΑΚΤΟΠΟΙΗΣΗ ΤΗΣ ΑΚΙΝΗΤΗΣ ΠΕΡΙΟΥΣΙΑΣ ΤΟΥ ΔΗΜΟΥ

ΣΥΜΒΑΣΗ 9884 / 07.07.2016

ΦΕΣΗ:

ΚΟΙΜΗΤΗΡΙΟ ΖΩΓΡΑΦΟΥ

ΑΡΙΘΜΟΣ ΣΧΕΔΙΟΥ:	Τ.2	ΘΕΜΑ ΣΧΕΔΙΟΥ:
ΚΛΙΜΑΚΑ:	1 : 500	**ΤΟΠΟΓΡΑΦΙΚΟ ΔΙΑΓΡΑΜΜΑ**
ΕΚΔΟΣΗ:	Α	
ΗΜΕΡΙΝΙΑ:	ΟΚΤ. 2016	

ΜΕΛΕΤΗΤΗΣ:

ΔΑΣΚΑΛΑΚΗΣ ΣΤΑΜΑΤΙΟΣ
Αγρονόμος Τοπογράφος Μηχανικός Ε.Μ.Π.

ΣΤΑΜΑΤΙΟΣ Ε. ΔΑΣΚΑΛΑΚΗΣ
ΔΙΠΛ. ΑΓΡΟΝΟΜΟΣ & ΤΟΠΟΓΡΑΦΟΣ ΜΗΧΑΝΙΚΟΣ
ΕΘΝΙΚΟΥ ΜΕΤΣΟΒΙΟΥ ΠΟΛΥΤΕΧΝΕΙΟΥ
ΜΕΛΟΣ Τ.Ε.Ε. ΑΡΙΘΜΟΣ ΜΗΤΡΩΟΥ 93711
ΜΑΝΔΗΛΑΡΑ 14 - ΗΛΙΟΥΠΟΛΗ Τ.Κ. 163 42
ΤΗΛ. 210 99 40 046 - ΚΙΝ. 6938 935064

ΓΙΑ ΤΗΝ ΥΠΗΡΕΣΙΑ:		ΟΝΟΜΑΤΕΠΩΝΥΜΟ:	ΗΜΕΡΟΜΗΝΙΑ:	ΥΠΟΓΡΑΦΗ:
ΔΗΜΟΣ ΖΩΓΡΑΦΟΥ ΤΕΧΝΙΚΗ ΥΠΗΡΕΣΙΑ	ΕΛΕΓΧΟΣ:	ΑΘΑΝΑΣΙΟΣ ΟΙΚΟΝΟΜΟΥ: ΤΟΠΟΓΡΑΦΟΣ ΜΗΧΑΝΙΚΟΣ ΠΕ6	31/10/2016	
	ΘΕΩΡΗΣΗ:	Α.Ο. Ο ΔΙΕΥΘΥΝΤΡΙΑ ΤΕΧΝΙΚΩΝ ΥΠΗΡΕΣΙΩΝ & ΔΟΜΗΣΗΣ ΕΝΙΤΟΥ ΣΤΥΛΙΑΝΗ ΠΕ4ΙΑ		
	ΕΓΚΡΙΣΗ:	ΔΗΜΟΣ ΖΩΓΡΑΦΟΥ ΔΙΕΥΘΥΝΤΗΣ ΤΟΠΟΓΡΑΦΟΥ ΑΡΧΟΝΤΑΣ ΤΟΠΟΓΡΑΦΟΥ		

ΑΠΟΦΑΣΗ ΕΓΚΡΙΣΗΣ:

ΒΑΙΑΣ ΑΛΕΥΡΑΣ
ΠΟΛΙΤΙΚΟΣ ΜΗΧΑΝΙΚΟΣ Μ.Α.Ε.
ΠΕ3 με Α.Ο.

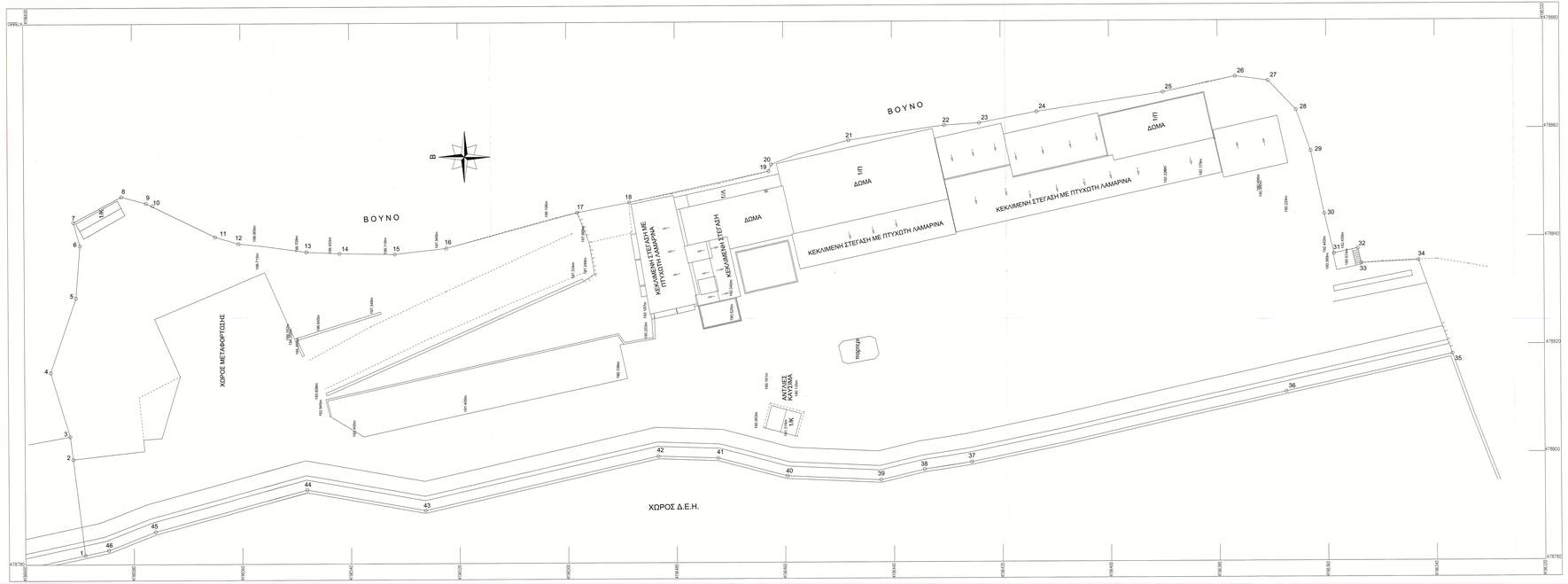
ΒΟΥΝΟ
ΒΟΥΝΟ
ΔΟΜΑ
ΔΟΜΑ
ΔΟΜΑ
ΚΕΚΛΙΜΕΝΗ ΣΤΕΓΑΣΗ ΜΕ ΠΤΥΧΩΤΗ ΛΑΜΑΡΙΝΑ
ΚΕΚΛΙΜΕΝΗ ΣΤΕΓΑΣΗ ΜΕ ΠΤΥΧΩΤΗ ΛΑΜΑΡΙΝΑ
ΚΕΚΛΙΜΕΝΗ ΣΤΕΓΑΣΗ ΜΕ ΠΤΥΧΩΤΗ ΛΑΜΑΡΙΝΑ
ΧΩΡΟΣ ΜΕΤΑΦΟΡΤΩΣΗΣ
ΧΩΡΟΣ Δ.Ε.Η.
ΠΙΣΤΑ
ΑΝΤΛΙΕΣ ΔΙΩΡΥΞΗ
Β
ΙΔ
ΙΔ
ΙΔ

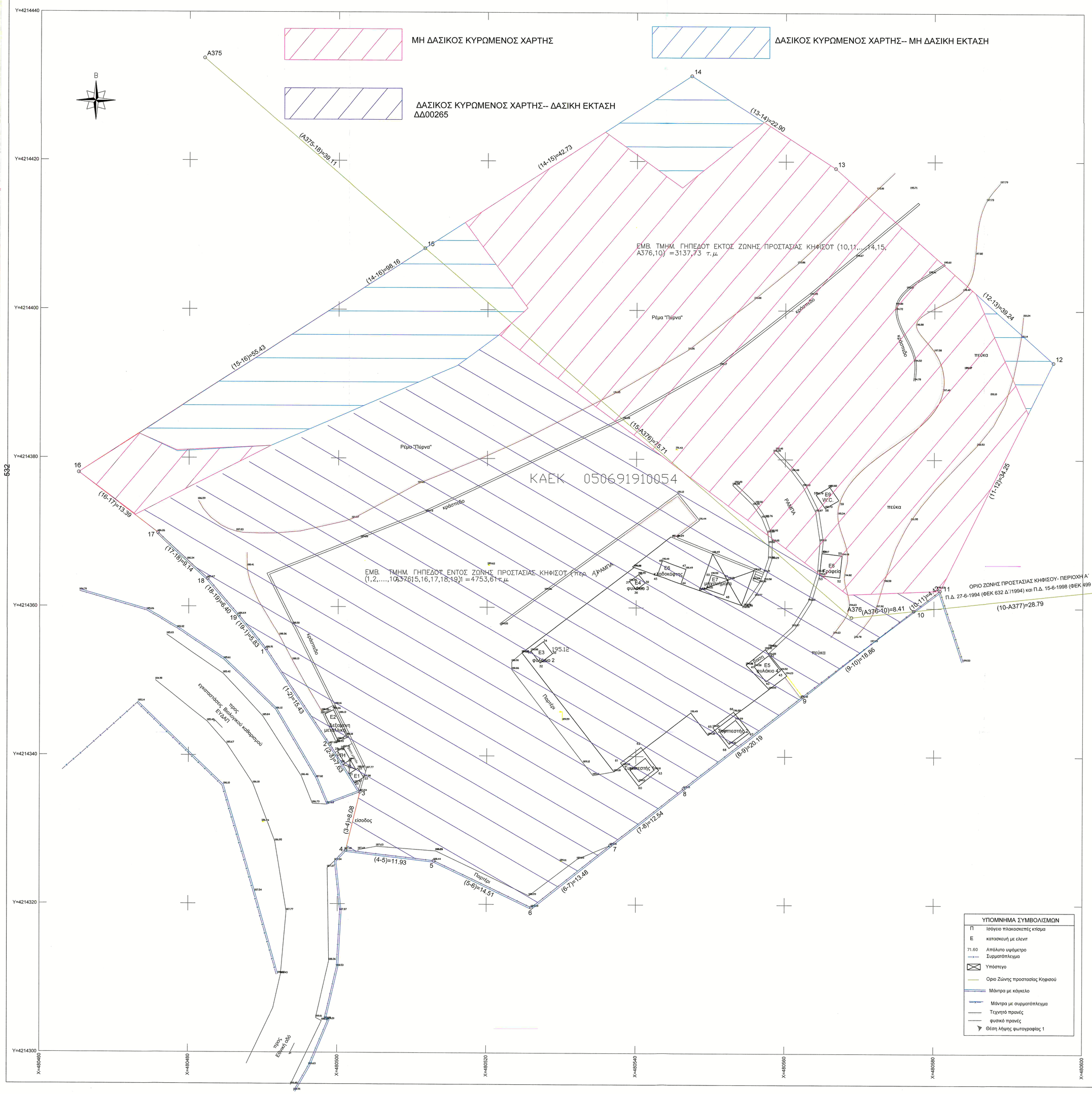
ΜΗ ΔΑΣΙΚΟΣ ΚΥΡΩΜΕΝΟΣ ΧΑΡΤΗΣ
ΔΑΣΙΚΟΣ ΚΥΡΩΜΕΝΟΣ ΧΑΡΤΗΣ-- ΜΗ ΔΑΣΙΚΗ ΕΚΤΑΣΗ
ΔΑΣΙΚΟΣ ΚΥΡΩΜΕΝΟΣ ΧΑΡΤΗΣ-- ΔΑΣΙΚΗ ΕΚΤΑΣΗ ΔΔ00265
Β
Α375
(Α375-1)=39.11
(14-15)=42.73
(15-14)=22.90
(14-16)=98.16
(15-16)=55.43
(16-Α376)=25.71
(16-17)=13.39
(17-18)=8.14
(18-19)=9.40
(19-1)=75.83
(1-2)=15.43
(2-3)=3.63
(3-4)=8.09
(4-5)=11.93
(5-6)=14.51
(6-7)=13.48
(7-8)=12.54
(8-9)=20.19
(9-10)=18.86
(10-11)=4.11
(10-Α377)=28.79
(11-12)=34.25
(12-13)=39.24
Α376(Α376-10)=8.41
ΕΜΒ. ΤΜΗΜ. ΓΗΠΕΔΟΥ ΕΚΤΟΣ ΖΩΝΗΣ ΠΡΟΣΤΑΣΙΑΣ ΚΗΦΙΣΟΥ (10,11,.....14,15,Α376,10) =3137,73 τ.μ.
ΕΜΒ. ΤΜΗΜ. ΓΗΠΕΔΟΥ ΕΝΤΟΣ ΖΩΝΗΣ ΠΡΟΣΤΑΣΙΑΣ ΚΗΦΙΣΟΥ (1,2,.....,10,Α376,15,16,17,18,19,1) =4753,61 τ.μ.
Ρέμα "Πάρνα"
κράσπεδο
πεύκα
ΡΑΜΠΑ
Κληματιδο
Πεζόδρομος
ΟΡΙΟ ΖΩΝΗΣ ΠΡΟΣΤΑΣΙΑΣ ΚΗΦΙΣΟΥ- ΠΕΡΙΟΧΗ Α΄ Π.Δ. 27-6-1994 (ΦΕΚ 632 Δ'/1994) και Π.Δ. 15-6-1998 (ΦΕΚ 499 Δ'/1998)
Κ376
Κ377
Ε1 κατοικία με κολυμβητική δεξαμενή
Ε2 κατοικία
Ε3 φυλάκιο 2
Ε4 φυλάκιο 3
Ε5 φυλάκιο 4
Ε6 αποθηκευτικός χώρος
Ε7 αποθηκευτικός χώρος
Ε8 W.C.
Ε9 αποθηκευτικός χώρος
Ε10 αποθηκευτικός χώρος
Ε11 αποθηκευτικός χώρος
Ε12 αποθηκευτικός χώρος
Ε13 αποθηκευτικός χώρος
Ε14 αποθηκευτικός χώρος
Ε15 αποθηκευτικός χώρος
Ε16 αποθηκευτικός χώρος
Ε17 αποθηκευτικός χώρος
Ε18 αποθηκευτικός χώρος
Ε19 αποθηκευτικός χώρος
Ε20 αποθηκευτικός χώρος
Ε21 αποθηκευτικός χώρος

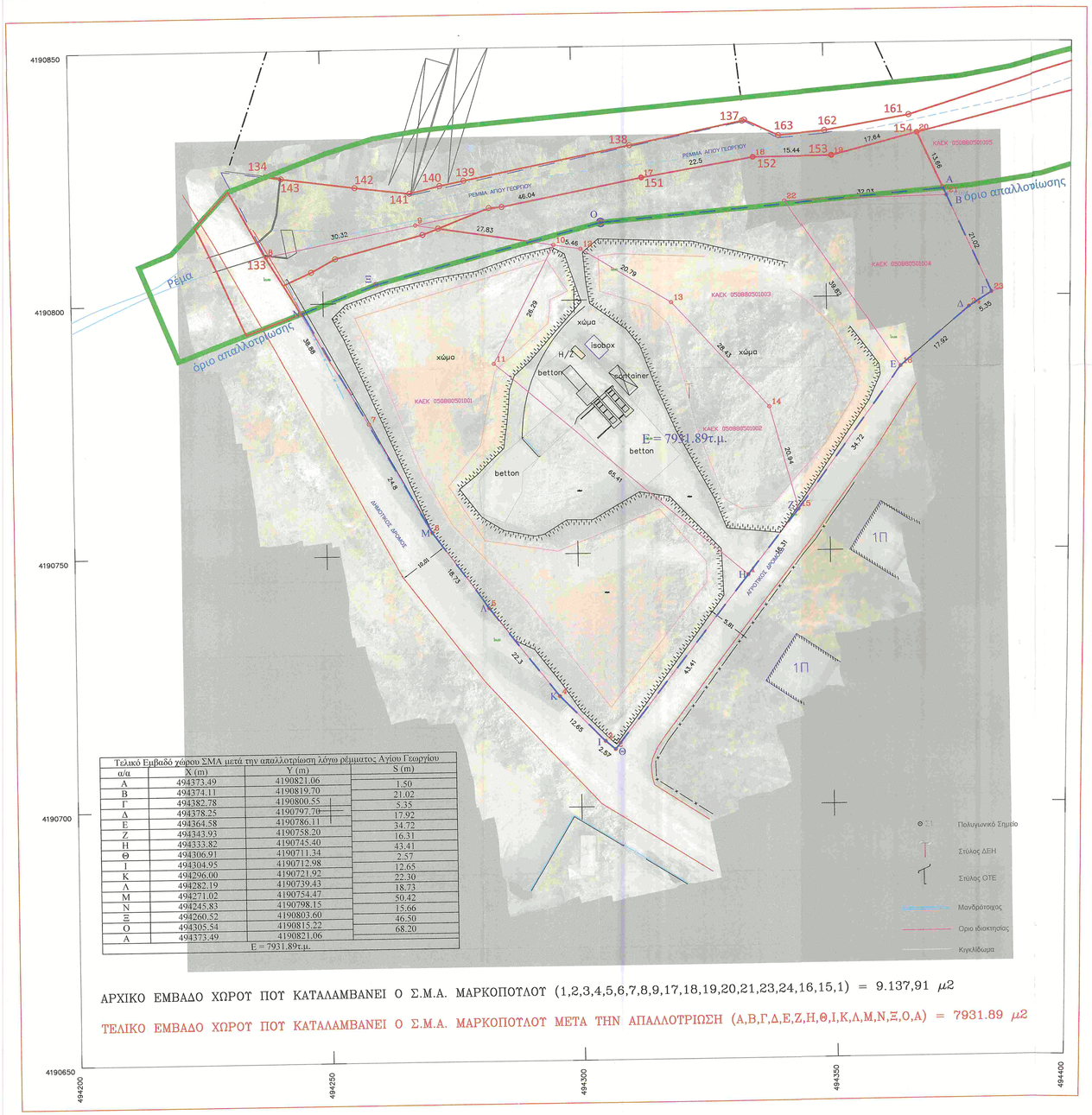

Τελικό Εμβαδό χώρου ΣΜΑ μετά την απαλλοτρίωση λόγω ρέματος Αγίου Γεωργίου			
α/α	X (m)	Y (m)	S (m)
Α	494373.49	4190821.06	1.50
Β	494374.11	4190819.70	21.02
Γ	494382.78	4190800.55	5.35
Δ	494378.25	4190797.70	17.92
Ε	494364.58	4190786.11	34.72
Ζ	494343.93	4190758.20	16.31
Η	494333.82	4190745.40	43.41
Θ	494306.91	4190711.34	2.57
Ι	494304.95	4190712.98	12.65
Κ	494296.00	4190721.92	22.30
Λ	494282.19	4190739.43	18.73
Μ	494271.02	4190754.47	50.42
Ν	494245.83	4190798.15	15.66
Ξ	494260.52	4190803.60	46.50
Ο	494305.54	4190815.22	68.20
Α	494373.49	4190821.06	
Ε = 7931.89τ.μ.			

ΑΡΧΙΚΟ ΕΜΒΑΔΟ ΧΩΡΟΥ ΠΟΥ ΚΑΤΑΛΑΜΒΑΝΕΙ Ο Σ.Μ.Α. ΜΑΡΚΟΠΟΥΛΟΥ (1,2,3,4,5,6,7,8,9,17,18,19,20,21,23,24,16,15,1) = 9.137,91 μ2

ΤΕΛΙΚΟ ΕΜΒΑΔΟ ΧΩΡΟΥ ΠΟΥ ΚΑΤΑΛΑΜΒΑΝΕΙ Ο Σ.Μ.Α. ΜΑΡΚΟΠΟΥΛΟΥ ΜΕΤΑ ΤΗΝ ΑΠΑΛΛΟΤΡΙΩΣΗ (Α,Β,Γ,Δ,Ε,Ζ,Η,Θ,Ι,Κ,Λ,Μ,Ν,Ξ,Ο,Α) = 7931.89 μ2

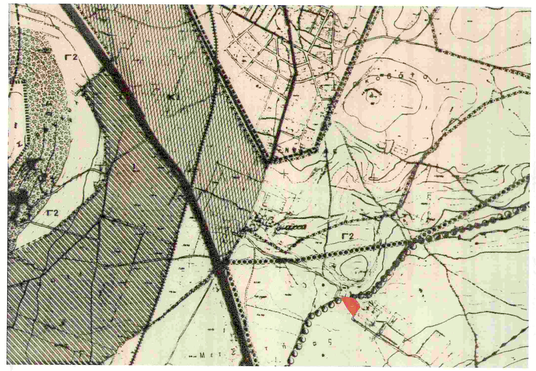

ΑΠΟΣΠΑΣΜΑ ΖΟΕ ΚΛΙΜΑΚΑΣ 1/10.000



ΟΔΟΙΠΟΡΙΚΟ - ΘΕΣΗ ΤΟΥ ΓΕΩΤΕΜΑΧΙΟΥ



ΖΩΝΕΣ ΧΡΗΣΕΩΝ ΓΗΣ

ΥΠΕΥΘΥΝΗ ΔΗΛΩΣΗ Άρθρ. 5 Ν. 651/77 & Ν. 1337/83
Ο κάτωθι υπογεγραμμένος Μηχανικός δηλώνω υπευθύνως και εν γνώσει των συνεπειών του Νόμου ότι ο με στοιχεία (Α,Β,Γ,..Ξ,Ο,Α) χώρος που καταλαμβάνει ο Σ.Μ.Α. Μαρκοπούλου, κείται εκτός εγκεκριμένου ρυμοτομικού σχεδίου, εκτός σχεδίου πόλεως. σε Ζώνη Β2 του Δήμου Μαρκοπούλου (ΦΕΚ 199Δ/2003), εκτός Γ.Π.Σ. , απέχει περισσότερο από 800μ από τη θαλάσσα , δεν υπόκειται στις διατάξεις του Ν. 1337/83 και δεν οφείλει εισφορά σε γη και σε χρήμα.
Το αρχικό εμβαδόν του χώρου είναι 9.137,91 τ.μ. και κατόπιν της απαλλοτρίωσης λόγω της οριοθέτησης του ρέματος Αγίου Γεωργίου (ΦΕΚ 151 Δ/2019) θα έχει τελικό εμβαδόν (Α,Β,Γ,..Ξ,Ο,Α) = 7.931,89 τ.μ.
Το τελικό γεωτεμάχιο θα προκύψει μετά απο την συνένωση των γεωτεμαχίων με ΚΑΕΚ 050880501001 & 050880501002 & 050880501003 & 050880501004.
Απο το γεωτεμάχιο δεν διέρχονται καλώδια υψηλής τάσεως της ΔΕΗ.
Η περιοχή έχει ενταχθεί στο Ν. 2308/95 για το Εθνικό Κτηματολόγιο και δεν έγινε έλεγχος τίτλων ιδιοκτησίας.

Ο Μηχανικός

ΜΙΧΑΗΛ ΧΑΝΟΥΤΣΟΣ
Τ.Ε.5 ΤΟΠΟΓΡΑΦΟΣ ΜΗΧΑΝΙΚΟΣ

ΔΗΜΟΣ ΜΑΡΚΟΠΟΥΛΟΥ

ΔΗΜΟΣ ΜΑΡΚΟΠΟΥΛΟΥ ΜΕΣΟΓΑΙΑΣ
ΤΕΧΝΙΚΗ ΥΠΗΡΕΣΙΑ

Μελέτη	ΑΠΟΤΥΠΩΣΗ ΣΜΑ ΜΑΡΚΟΠΟΥΛΟΥ
Θέση	ΜΑΡΚΟΠΟΥΛΟ (ΕΚΤΟΣ ΣΧΕΔΙΟΥ) ΔΗΜΟΥ ΜΑΡΚΟΠΟΥΛΟΥ ΜΕΣΟΓΑΙΑΣ
Σύστημα Συν/νων	Ελληνικό Γεωδαιτικό Σύστημα Αναφοράς 1987 (Ε.Γ.Σ.Α. '87) Ελλειψοειδές αναφοράς GRS 80 (α = 6 378 137 m, 1/f = 298.257222101) Προβολή : Εγκάρσια Μερκατορική Κεντρικός Μεσημβρινός λο = 24° 00' 00" με Κο = 0.999600 Τετμημένη Κεντρικού Μεσημβρινού : +500 Γεωγραφικό Πλάτος Αναφοράς : 0° 00' 00"

Το παρόν σχεδιάγραμμα συντάχθηκε σύμφωνα με τα οριζόμενα στην αριθμ. ... / ... Εγκύκλιο
Ο συντάξας
Ο Προϊστάμενος

ΑΠΟΤΥΠΩΣΗ ΥΦΙΣΤΑΜΕΝΗΣ ΚΑΤΑΣΤΑΣΗΣ Α. Αναγνωστόπουλου

θέμα σχεδίου	αριθμός σχεδίου
ΤΟΠΟΓΡΑΦΙΚΟ ΔΙΑΓΡΑΜΜΑ	T.1
ημερομηνία: 31/10/2019	κλίμακα: 1:500
αρχείο : SMA_REMA_CAD2007	

Σύνταξη	Θεώρηση
ΜΙΧΑΗΛ ΧΑΝΟΥΤΣΟΣ Τ.Ε.5 ΤΟΠΟΓΡΑΦΟΣ ΜΗΧΑΝΙΚΟΣ	Η Αναπλ. Προϊσταμένη Διεύθυνσης Τεχνικών Υπηρεσιών Δήμου Μαρκοπούλου Κατερίνα Σκοπελίτη Π.Ε. Πολιτικός Μηχανικός Βαθμός Α'

ΤΟ ΠΑΡΟΝ ΕΙΝΑΙ ΕΝΤΑΓΜΕΝΟ ΣΤΟ ΚΡΑΤΙΚΟ ΔΙΚΤΥΟ ΣΥΝΤΕΤΑΓΜΕΝΩΝ (Ε.Γ.Σ.Α.87)

ΟΔΟΣ ΟΙΚΟΝΟΜΟΥ

ΟΤ Γ381

κράσπεδο

ΟΔΟΣ ΟΛΥΜΠΙΟΥ

ΟΔΟΣ ΣΑΛΤΕΛΗ

Γ 38.85

ΧΩΡΟΣ ΚΟΙΝΟΧΡΗΣΤΗΣ ΠΛΑΤΕΙΑΣ

ΠΑΙΔΙΚΗ ΧΑΡΑ

διαμόρφωση χώρου για στάθμευση οχημάτων υπαλλήλων του Δήμου

ΒΓ=41.53

ΟΤ Γ378

Β 36.50

ΟΔΟΣ ΚΟΥΝΤΟΥΡΙΩΤΟΥ

ΓΔ=37.53

Ι/Ε

β.χ.

Ι/Π

ΑΒ=39.18

Ι/Π

Ι/Ε

ράμπα

ελέγχου

οχημάτων

Δ

ΔΑ=50.80

Α 35.70

ΔΗΜΟΤΙΚΟ

ΝΕΚΡΟΤΑΦΕΙΟ

ΝΕΑΣ ΣΜΥΡΝΗΣ

ΟΔΟΣ ΣΩΚΡΑΤΟΥΣ

κράσπεδο

κράσπεδο

κράσπεδο

ΦΑΡΜΑΚΟΒΙΟΜΗΧΑΝΙΑ

GAP

ΕΛΛΗΝΙΚΗ ΔΗΜΟΚΡΑΤΙΑ
ΑΠΟΚΕΝΤΡΩΜΕΝΗ ΔΙΟΙΚΗΣΗ ΑΤΤΙΚΗΣ
ΔΗΜΟΣ ΕΛΛΗΝΙΚΟΥ- ΑΡΓΥΡΟΥΠΟΛΗΣ
ΔΙΕΥΘΥΝΣΗ ΥΠΗΡΕΣΙΑΣ ΔΟΜΗΣΕΩΣ
ΤΜΗΜΑ:ΕΦΑΡΜ.ΠΟΛ. ΣΧΕΔΙΩΝ
Ταχ. Δ/νση: Αργυρ/λεως 94-96 Αργυρούπολη
Τ. Κ. : 16451
Πληροφορίες: Γ. Κοκκαλάρας
Τηλέφωνο: 2131600117
Fax: 2131600178

Αργυρούπολη ΙΫ / 3 / 16
Αρ. Πρωτ: 2550 / 16

Προς: ΔΗΜΟ ΝΕΑΣ ΣΜΥΡΝΗΣ
ΤΕΧΝΙΚΗ ΥΠΗΡΕΣΙΑ
Εδ. Βενιζέλου 14 – Ν.Σμύρνη

ΘΕΜΑ : Απάντηση σε αίτηση .

Σε απάντηση της υπ' αρ. **2550 / 16** αιτήσεώς σας, σχετικά με τις επιτρεπόμενες χρήσεις γης στο **Ο.Τ. Γ378** του Δήμου **Νέας Σμύρνης**, σας ενημερώνουμε ότι τμήμα του χώρου, που σημειώνεται στο συνημμένο τοπογραφικό διάγραμμα, χαρακτηρίζεται ως κοινόχρηστη πλατεία (παιδική χαρά) και το απόλυτο τμήμα χαρακτηρίζεται ως χώρος ανέγερσης δημοτικού σταθμού αυτοκινήτων σύμφωνα με το ΦΕΚ 378Δ/28-6-1984. Επιπλέον, με το ΦΕΚ 223Δ/13-5-1985 καθορίστηκαν οι όροι δόμησης και θέση και η διάταξη του κτιρίου του δημοτικού σταθμού αυτοκινήτων.

Συνημμένα: ΦΕΚ 378Δ/28-6-1984 και ΦΕΚ 223Δ/13-5-1985

Ο Υπάλληλος **Ο ΔΙΕΥΘΥΝΤΗΣ ΤΗΣ Υ. ΔΟΜ.**

Γ. Κοκκαλάρας **Ν. Βασιλειάδης**
Ηλεκτρολόγος Μηχανικός

ΦΩΤΟΓΡΑΦΙΑ ΤΠ' ΑΡΙΘΜΟΝ 1



ΦΩΤΟΓΡΑΦΙΑ ΤΠ' ΑΡΙΘΜΟΝ 2



ΦΩΤΟΓΡΑΦΙΑ ΤΠ' ΑΡΙΘΜΟΝ 3



ΑΠΟΣΠΑΣΜΑ ΟΡΘΟΦΩΤΟΓΡΑΦΙΑΣ Ε.Κ.Χ.Α.

ΠΙΝΑΚΑΣ ΣΥΝΤΕΤΑΓΜΕΝΩΝ

ΣΤΟΙΧΕΙΑ	ΑΝΑΛΥΤΙΚΗΣ ΕΜΒΑΔΟΜΕΤΡΗΣΗΣ	
	Χ	Ψ
Α	474907.53	4198096.59
Β	474911.69	4198135.55
Γ	474872.44	4198149.12
Δ	474859.74	4198113.80

ΣΥΣΤΗΜΑ ΚΡΑΤΙΚΩΝ ΣΥΝΤΕΤΑΓΜΕΝΩΝ(Ε.Γ.Σ.Α.87)

ΧΡΗΣΗ ΤΡΙΓΩΝ. ΣΗΜΕΙΟΥ ΜΕ GEOTECH ΜΕ
Χ:486406.693 Ψ:4208048.503 Σ:240.562
Οι μετρήσεις έγιναν με ηλεκτρονικό όργανο Topcon-2000και η εξαρτηση από το ΕΓΕΑ87 με γνωδ. σταθμό GPS Trimble R4(s/n5131469831)

ΥΠΕΥΘΥΝΗ ΔΗΛΩΣΗ (Ν.651/1977)

Ο ΥΠΟΓΡΑΦΩΝ ΜΗΧΑΝΙΚΟΣ ΒΕΒΑΙΩΝΩ ΥΠΕΥΘΥΝΑ ΟΤΙ ΓΙΑ ΤΟ ΠΑΡΟΝ ΓΕΩΤΕΜΑΧΙΟ ΑΒΓΔΑ ΕΜΒΑΔΟΥ 1745.75 τμ ΙΣΧΥΟΥΝ ΤΑ ΠΑΡΑΚΑΤΩ,

1. ΒΡΙΣΚΕΤΑΙ ΕΝΤΟΣ ΤΟΥ ΕΓΚΕΚΡΙΜΕΝΟΥ ΡΥΜΟΤΟΜΙΚΟΥ ΣΧΕΔΙΟΥ
2. ΕΙΝΑΙ ΑΡΤΙΟ ΚΑΙ ΟΙΚΟΔΟΜΗΣΙΜΟ
3. ΔΕΝ ΕΜΠΙΠΤΕΙ ΣΤΙΣ ΔΙΑΤΑΞΕΙΣ ΤΟΥ Ν.1337/83 ΠΕΡΙ ΕΙΣΦΟΡΑΣ ΣΕ ΓΗ ΚΑΙ ΧΡΗΜΑ
4. ΔΕΝ ΥΠΑΡΧΟΥΝ ΕΝΤΟΣ ΔΙΑΤΗΡΗΤΕΑ ΚΤΙΣΜΑΤΑ
5. ΕΝΤΟΣ ΑΥΤΟΥ ΔΕΝ ΔΙΕΡΧΕΤΑΙ ΓΡΑΜΜΗ ΥΨΗΛΗΣ ΤΑΣΗΣ Η ΑΓΩΓΟΣ ΦΥΣΙΚΟΥ ΑΕΡΙΟΥ

ΤΑ ΟΡΙΑ ΤΟΥ ΩΣ ΑΝΩ ΟΙΚΟΠΕΔΟΥ ΥΠΟΔΕΙΧΘΗΚΑΝ ΑΠΟ ΤΟΝ ΙΔΙΟΚΤΗΤΗ

ΜΕΛΕΤΗ	ΤΟΠΟΓΡΑΦΙΚΗ ΑΠΟΤΥΠΩΣΗ ΤΜΗΜΑΤΟΣ ΔΗΜΟΤΙΚΟΥ ΟΙΚΟΠΕΔΟΥ (ΧΩΡΟΣ ΔΗΜΟΤΙΚΟΥ ΣΤΑΘΜΟΥ ΑΥΤΟΚΙΝΗΤΩΝ)
ΘΕΜΑ ΣΧΕΔΙΟΥ	ΟΡΙΖΟΝΤΙΟΓΡΑΦΙΚΗ & ΥΨΟΜΕΤΡΙΚΗ ΑΠΟΤΥΠΩΣΗ ΓΕΩΤΕΜΑΧΙΟΥ
ΕΡΓΟΔΟΤΗΣ	ΔΗΜΟΣ ΝΕΑΣ ΣΜΥΡΝΗΣ
ΠΕΡΙΟΧΗ	ΔΗΜΟΣ ΝΕΑΣ ΣΜΥΡΝΗΣ ΟΔΟΙ ΣΩΚΡΑΤΟΥΣ & ΟΛΥΜΠΙΟΥ ΟΤ Γ378
ΕΜΒΑΔΟΝ	(ΑΒΓΔΑ): 1745.75τμ
ΚΛΙΜΑΚΑ	1:200

Η ΣΥΝΤΑΞΗΣ
ΔΗΜΟΣ ΝΕΑΣ ΣΜΥΡΝΗΣ
ΤΟΠΟΓΡΑΦΟΣ ΜΗΧΑΝΙΚΟΣ Τ.Ε.
ΝΟΕΜΒΡΙΟΣ 2019

Ο ΣΥΝΤΑΞΑΣ
ΔΗΜΟΣ ΝΕΑΣ ΣΜΥΡΝΗΣ
ΠΡΟΪΣΤΑΜΕΝΟΣ ΔΙΝΣΗΣ
ΤΕΧΝΙΚΗΣ ΥΠΗΡΕΣΙΑΣ
ΑΛΕΞΑΝΔΡΟΣ ΚΩΤΟΥΡΟΣ
ΠΟΛ. ΜΗΧΑΝΙΚΟΣ Ε.Μ.Π.



ΛΗΨΗ Κορυφή Λ



ΛΗΨΗ Κορυφές Γ,Δ



ΛΗΨΗ Κορυφές Μ9-Μ10
είσοδος Σταθμού Μεταφόρτωσης
Απορριμμάτων (ΣΜΑ)



ΛΗΨΗ Κορυφή Α

ΛΗΨΗ Κορυφή Β

ΟΡΘΟΦΩΤΟΓΡΑΦΙΑ ΕΛΛΗΝΙΚΟΥ ΚΤΗΜΑΤΟΛΟΓΙΟΥ

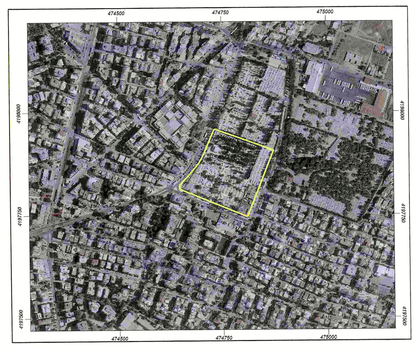

ΠΙΝΑΚΑΣ ΣΥΝΤΕΤΑΓΜΕΝΩΝ ΚΟΡΥΦΩΝ ΝΕΚΡΟΤΑΦΕΙΟΥ (ΕΓΣΑ '87)			
ΣΗΜΕΙΟ	X	Y	ΜΗΚΟΣ
Α	474873.161	4197906.160	173.73
Β	474808.295	4197744.992	173.95
Γ	474647.992	4197812.528	9.32
Δ	474647.000	4197821.800	13.58
Ε	474656.500	4197831.500	15.43
Ζ	474667.000	4197842.800	12.97
Η	474675.500	4197852.600	14.63
Θ	474684.800	4197863.900	14.92
Ι	474693.800	4197875.800	17.17
Κ	474702.797	4197890.422	73.62
Λ	474731.589	4197958.181	150.83
Α	474873.161	4197906.160	

R=6.5

Ε= 26998.8 τ.μ.

Εμβαδό επί εδάφους = 27020.0 τ.μ.
(Κλίμακα ΕΓΣΑ87 = 0,999608)

ΠΙΝΑΚΑΣ ΣΥΝΤΕΤΑΓΜΕΝΩΝ ΚΟΡΥΦΩΝ ΣΜΑ (ΕΓΣΑ '87)		
ΣΗΜΕΙΟ	X	Y
Α2	474829.196	4197795.972
Α8	474807.031	4197805.180
Α5	474819.617	4197804.035
Α6	474823.591	4197813.749
Α7	474818.000	4197815.873
Μ5	474821.940	4197826.471
Μ6	474821.940	4197826.471
Α2	474829.196	4197795.972

Ε= 371.77 τ.μ.

ΥΠΟΜΝΗΜΑ ΣΥΜΒΟΛΙΣΜΟΥ

ΚΤ κτίσμα
ΣΤ στέγαστρο
θέση λήψης φωτογραφίας
ρυμοτομική γραμμή
όρια ιδιοκτησίας
οικοδομική γραμμή
μανδρότοιχος
Η = ____ υψόμετρα
στύλος ΔΕΗ
στύλος ΟΤΕ
στύλος φωτισμού
στύλος διπλού φωτισμού
πυροσβεστικός κρουνός

ΑΠΟΣΠΑΣΜΑ ΡΥΜΟΤΟΜΙΚΟΥ ΣΧΕΔΙΟΥ ΕΥΡΥΤΕΡΗΣ ΠΕΡΙΟΧΗΣ
ΚΛΙΜΑΚΑ 1:2000

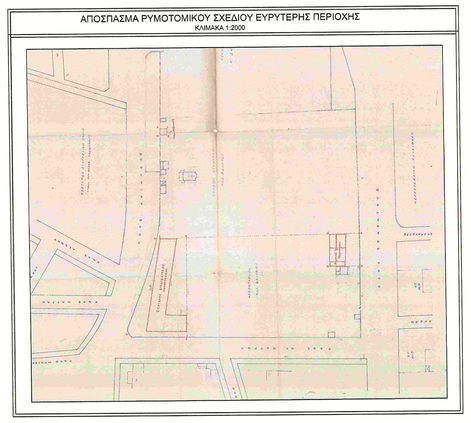

Υπαγωγή στον Ν. 4495/2017 (ΦΕΚ 167/Α/3-11-2017)

Στις διατάξεις του Ν4495/2017 (ΦΕΚ 167/Α/3-11-2017), υπάγονται αυθαίρετες κατασκευές και αυθαίρετες αλλαγές χρήσης, εντός του χώρου του Νεκροταφείου και είναι :

Α) αυθαίρετες κατασκευές, που αφορούν στα κτίσματα ΚΤ1-ΚΤ17, στα μεταλλικά στέγαστρα ΣΤ1-ΣΤ5, στη μάντρα περιτοίχισης, με κορυφές Β-Μ1-Μ2-Ν-Μ3, Μ4-Λ-Α-Μ5-Μ7, Μ5-Μ6, Μ8-Μ9, Μ10-Μ11, Μ12-Β, Μ1-Μ13, στην επίστρωση του δαπέδου του χώρου που χρησιμοποιείται ως αμαξοστάσιο και στη ράμπα μεταφόρτωσης αποβλήτων φυτικής προέλευσης και ογκωδών αντικειμένων και όχι οικιακών απορριμμάτων του Δήμου.

Β) αυθαίρετες αλλαγές χρήσης, που αφορούν στο χώρο που χρησιμοποιείται ως αμαξοστάσιο, με κορυφές Β-Μ1-Μ13-Α1-Α2-Β και στο χώρο μεταφόρτωσης αποβλήτων φυτικής προέλευσης και ογκωδών αντικειμένων και όχι οικιακών απορριμμάτων του Δήμου

και είναι οι ακόλουθες :

1) ΚΤΙΣΜΑΤΑ ΚΤ1-ΚΤ17 (υπέρβαση δόμησης, κατηγορία 2 και 5)

ΚΤΙΣΜΑ ΚΤ1
Εμβαδό Ε1=κ6,13*7,22+3,87*5,02=44,26+19,43=63,69μ2
Χρήση γραφείων και υπηρεσιών Δημοτικού Νεκροταφείου (γραφείο ιερέων, ταμείο)
Παλαιότητα : μέχρι 31/12/1982

ΚΤΙΣΜΑ ΚΤ2
Εμβαδό Ε2=κ4,47*9,08=40,59μ2
Χρήση γραφείων και υπηρεσιών Δημοτικού Νεκροταφείου
Παλαιότητα : μέχρι 31/12/1982

ΚΤΙΣΜΑ ΚΤ3
Εμβαδό Ε3=κ4,26*3,75=15,98μ2
Χρήση γραφείων και υπηρεσιών αμαξοστασίου (γραφείο κίνησης οχημάτων)
Παλαιότητα : μέχρι 31/12/1982

ΚΤΙΣΜΑ ΚΤ4
Εμβαδό Ε4=κ4,26*3,75=15,98μ2
Χρήση γραφείων και υπηρεσιών αμαξοστασίου (γραφείο)
Παλαιότητα : μέχρι 31/12/1982

ΚΤΙΣΜΑ ΚΤ5
Εμβαδό Ε5=κ4,25*4,10=17,43μ2
Χρήση αποθηκευτικού χώρου
Παλαιότητα : μέχρι 31/12/1982

ΚΤΙΣΜΑ ΚΤ6
Εμβαδό Ε6=κ12,05*10,50=126,53μ2
Χρήση υπηρεσιών νεκροταφείου (στεγασμένο οστεοφυλάκιο)
Παλαιότητα : από 1/1/1983 μέχρι 31/12/2003

ΚΤΙΣΜΑ ΚΤ7
Εμβαδό Ε7κ=17,50*3,90=68,25μ2
Χρήση υπηρεσιών νεκροταφείου (γραφεία, αποδυτήρια, W.C. προσωπικού)
Παλαιότητα : από 1/1/1983 μέχρι 31/12/2003

ΚΤΙΣΜΑ ΚΤ8
Εμβαδό Ε8κ=4,26*6,55+21,00*4,10=27,90+86,10=114,00μ2
Χρήση γραφείων και υπηρεσιών αμαξοστασίου (γραφεία, W.C.)
Παλαιότητα : από 1/1/1983 μέχρι 31/12/2003

ΚΤΙΣΜΑ ΚΤ9
Εμβαδό Ε9κ=3,00*3,30=9,90μ2
Χρήση αποθηκευτικού χώρου
Παλαιότητα : από 1/1/1983 μέχρι 31/12/2003

ΚΤΙΣΜΑ ΚΤ10
Εμβαδό Ε10κ=4,60*2,00=9,20μ2
Χρήση αποθηκευτικού χώρου
Παλαιότητα : από 1/1/1983 μέχρι 31/12/2003

ΚΤΙΣΜΑ ΚΤ11
Εμβαδό Ε11κ=4,30*9,50=40,85μ2
Χρήση υπηρεσιών αμαξοστασίου (γραφεία, αποδυτήρια, W.C.)
Παλαιότητα : από 1/1/1983 μέχρι 31/12/2003

ΚΤΙΣΜΑ ΚΤ12
Εμβαδό Ε12κ=5,90*9,50=56,05μ2
Χρήση υπηρεσιών αμαξοστασίου (γραφεία, συνεργείο)
Παλαιότητα : από 1/1/1983 μέχρι 31/12/2003

ΚΤΙΣΜΑ ΚΤ13
Εμβαδό Ε13κ=9,40*12,20=114,68μ2
Χρήση υπηρεσιών αμαξοστασίου (συνεργείο)
Παλαιότητα : από 1/1/1983 μέχρι 31/12/2003

ΚΤΙΣΜΑ ΚΤ14
Εμβαδό Ε14κ=2,75*3,05=8,39μ2
Χρήση αποθηκευτικού χώρου υλικών νεκροταφείου (ανοικτός)
Παλαιότητα : από 1/1/1983 μέχρι 31/12/2003

ΚΤΙΣΜΑ ΚΤ15
Εμβαδό Ε15κ=2,75*2,80=7,70μ2
Χρήση αποθηκευτικού χώρου υλικών νεκροταφείου
Παλαιότητα : από 1/1/1983 μέχρι 31/12/2003

ΚΤΙΣΜΑ ΚΤ16
Εμβαδό Ε16κ=3,35*5,85=19,60μ2
Χρήση υπηρεσιών νεκροταφείου (ηλεκτρικό ασπών)
Παλαιότητα : από 1/1/1983 μέχρι 31/12/2003

ΚΤΙΣΜΑ ΚΤ17
Εμβαδό Ε17κ=3,35*3,20=10,72μ2
Χρήση χώρου αμαξοστασίου-νεκροταφείου (γραφείο)
Παλαιότητα : από 1/1/1983 μέχρι 31/12/2003

2) ΣΤΕΓΑΣΤΡΑ ΣΤ1-ΣΤ5 (δεν μετρούν σε δόμηση και κάλυψη, κατηγορία 5)

ΣΤΕΓΑΣΤΡΟ ΣΤ1
Εμβαδό Ε1σ=2,00*8,75=17,50μ2
Χρήση αποθηκευτικού χώρου, στέγαση-προστασία υλικών αμαξοστασίου από καιρικές συνθήκες
Παλαιότητα : από 1/1/1983 μέχρι 31/12/2003

ΣΤΕΓΑΣΤΡΟ ΣΤ2
Εμβαδό Ε2σ=3,00*10,60=31,80μ2
Χρήση αποθηκευτικού χώρου, στέγαση-προστασία υλικών αμαξοστασίου από καιρικές συνθήκες
Παλαιότητα : από 1/1/1983 μέχρι 31/12/2003

ΣΤΕΓΑΣΤΡΟ ΣΤ3
Εμβαδό Ε3σ=4,20*4,30=18,06μ2
Χρήση υπηρεσιών αμαξοστασίου (συνεργείο)
Παλαιότητα : από 1/1/1983 μέχρι 31/12/2003

ΣΤΕΓΑΣΤΡΟ ΣΤ4
Εμβαδό Ε4σ=5,90*4,20=24,78μ2
Χρήση υπηρεσιών αμαξοστασίου (συνεργείο)
Παλαιότητα : από 1/1/1983 μέχρι 31/12/2003

ΣΤΕΓΑΣΤΡΟ ΣΤ5
Εμβαδό Ε5σ=2,70*10,60=28,62μ2
Χρήση στεγάστρου, προστασίας εισόδων-εξόδων από τη βροχή
Παλαιότητα : από 1/1/1983 μέχρι 31/12/2003

3) ΜΑΝΔΡΑ (δεν μετρά σε δόμηση και κάλυψη, κατηγορία 2)

με τμήματα,που περιγράφονται με τις κορυφές Β-Μ1-Μ2-Ν-Μ3, Μ4-Λ-Α-Μ5-Μ7, Μ5-Μ6, Μ8-Μ9, Μ10-Μ11, Μ12-Β, Μ1-Μ13.
Παλαιότητα : μέχρι 31/12/1982

α) Τμήματα Ν-Μ3, Μ4-Λ από λιθοδομή, με μήκος 44,32+43,83+88,15μ και μέσο ύψος 1,50μ.
Εμβαδό Ε1τ=88,15*1,50=132,23μ2

β) Τμήματα Λ-Α, Α-Μ5-Μ7, Μ5-Μ6, Μ8-Μ9, Μ10-Μ11, Μ12-Β και Μ1-Μ13, από τσιμεντολιθοδομή, με μήκος 150,83+95,94+18,60+6,84+36,03+21,50+51,08=380,82μ2 και μέσο ύψος 2,20μ
Εμβαδό Ε2τ=380,82*2,20=387,80μ2

4) ΡΑΜΠΑ ΜΕΤΑΦΟΡΤΩΣΗΣ (δεν μετρά σε δόμηση και κάλυψη, κατηγορία 3)

για τη μεταφόρτωση αποβλήτων φυτικής προέλευσης και ογκωδών αντικειμένων και όχι οικιακών απορριμμάτων του Δήμου
Παλαιότητα : από 1/1/2004 μέχρι 28/7/2011
Μήκος 18,00m, πλάτος 3,80m και βάθος από 0,00m μέχρι 1,10m

5) ΧΩΡΟΣ ΑΜΑΞΟΣΤΑΣΙΟΥ (αλλαγή χρήσης, κατηγορία 5)

περιγράφεται από τις κορυφές Β-Μ1-Μ13-Α1-Α2-Β
Παλαιότητα : μέχρι 29/8/1979 (ΦΕΚ 443/Δ/29-8-1979 τροποποίησης του Εγκεκριμένου Ρυμοτομικού)

6) ΣΤΑΘΜΟΣ ΜΕΤΑΦΟΡΤΩΣΗΣ ΑΠΟΡΡΙΜΜΑΤΩΝ (αλλαγή χρήσης, κατηγορία 5)

Περιγράφεται από τις κορυφές Α2-Α8-Α5-Α6-Α7-Μ5-Μ6-Α2 και έχει εμβαδό Ε=371,77m2
Παλαιότητα : μέχρι 29/8/1979 (ΦΕΚ 443/Δ/29-8-1979 τροποποίησης του Εγκεκριμένου Ρυμοτομικού)

ΕΜΒΑΔΟΝ ΓΕΩΤΕΜΑΧΙΟΥ : Ε Α-Β-Γ-Δ-...-Λ-Α = 27.020,0 τμ

ΠΑΡΑΤΗΡΗΣΕΙΣ

1. Το διάγραμμα είναι ενταγμένο στο κρατικό σύστημα συντεταγμένων ΕΓΣΑ '87
2. Τα όρια του γεωτεμαχίου είναι τα τελικά όρια της ιδιοκτησίας όπως καθορίζονται εν μέρει από την ισχύουσα ρυμοτομία και εν μέρει από τα υλοποιημένα όρια όπως εμφανίζονται στο διάγραμμα
3. Η ρυμοτομική γραμμή ορίζεται από τα ισχύον Ρυμοτομικό Σχέδιο και τις τροποποιήσεις του και δεν βρίσκεται υλοποιημένη στο σύνολό της
4. Τα νέα ωφέλιμα της οδού τίθενται όπως αποτυπώθηκαν επί της διαμορφωμένης κατάστασης
5. Η εξάρτηση από το ΕΓΣΑ '87 πραγματοποιήθηκε με χρήση σημείων αναφοράς του Οργανισμού Κτηματολογίου και Χαρτογραφήσεων Ελλάδος (Ο.Κ.Χ.Ε.) εκ της κτηματογραφικής αποτύπωσης Δήμου Παλαιού Φαλήρου έτους 1991

ΟΡΟΙ ΔΟΜΗΣΗΣ

ΠΟΛΕΟΔΟΜΙΚΗ ΕΝΟΤΗΤΑ "2" σύμφωνα με το Γ.Π.Σ. Δήμου Παλαιού Φαλήρου της Π.Ε. Νότιου Τομέα Αθηνών της Περιφέρειας Αττικής

Διατάγματα Ρυμοτομίας :
1) Π.Δ. 22-11-1934 (ΦΕΚ 420/Α/3-12-1934)
2) Π.Δ. 26-7-1979 (ΦΕΚ 443/Δ/29-8-1979)
3) Απόφαση Νομάρχη Αθηνών υπ' αριθ. 879/16/04/29-3-2004 (ΦΕΚ431/Δ/26-5-2004)

Χρήσεις γης : Χώρος Νεκροταφείου

Δόμηση εντός κόκκινων περιγραμμάτων που καθορίζονται στα διατάγματα ρυμοτομίας.

ΔΗΛΩΣΗ ΜΗΧΑΝΙΚΟΥ (Ν.651 /77)

Δηλώνω, σύμφωνα με το νόμο, για το γεωτεμάχιο με κορυφές "Α-Β-Γ-Δ-...-Λ-Α" και με εμβαδό 27.020,0 τμ, που βρίσκεται επί των οδών Αγίας Σοφίας, Αγίου Πέτρου και Σωκράτους Δήμου Παλαιού Φαλήρου της Π.Ε. Νότιου Τομέα Αθηνών της Περιφέρειας Αττικής, ότι :
α) είναι άρτια και οικοδομήσιμο, κατά κανόνα, σύμφωνα με τις πολεοδομικές διατάξεις που ισχύουν σήμερα,
β) βρίσκεται εντός Γενικού Πολεοδομικού Σχεδίου (Αποφ. Υπ. ΠΕ.ΧΩ.Δ.Ε. 43155/2336/16-5-1989/ ΦΕΚ 386Δ/13-6-1989 και επανοδομησίευσή Αποφ. Υπ. ΠΕ.ΧΩ.Δ.Ε. 67561/2329/11-4-1996/ ΦΕΚ 1073Δ/19-9-1996),
γ) βρίσκεται εκτός σχεδίου πόλεως,
δ) εντός της ιδιοκτησίας δεν διέρχονται εναέριες γραμμές μεταφοράς υψηλής τάσης της ΔΕΗ, αγωγός φυσικού αερίου, οδός προϋφισταμένη του 1923 ή ρέμα,
ε) δεν βρίσκεται σε αιγιαλό, ζώνη παραλίας, βιότοπο ή αρχαιολογικό χώρο,
στ) ο χώρος είναι χαρακτηρισμένος ως Νεκροταφείο. Επιτρέπεται η δόμηση εντός των κόκκινων περιγραμμάτων που καθορίζονται στα διατάγματα ρυμοτομίας,
ζ) εντός του χώρου του Νεκροταφείου, λειτουργεί χώρος Αμαξοστασίου
η) εντός του χώρου του Νεκροταφείου, λειτουργεί χώρος-Σταθμός Μεταφόρτωσης Απορριμμάτων (ΣΜΑ).

Η ΜΗΧΑΝΙΚΟΣ
ΕΥΤΥΧΙΑ ΔΗΜΗΤΡΙΟΥ
Πολ. Μηχανικός, με βαθμό Α'

ΒΕΒΑΙΩΣΗ ΥΨΟΜΕΤΡΟΥ (ΔΗΜΟΣ Π. ΦΑΛΗΡΟΥ)

Σύμφωνα με το άρθρο 9 του Ν.4030/2011, όπως τροποποιήθηκε με το άρθρο 29 του Ν.4067/2012, βεβαιώνεται ότι η οριστική στάθμη των οδών, περιμετρικά του Νεκροταφείου Παλαιού Φαλήρου, είναι διαμορφωμένες.

Η ΔΙΑΤΡΙΑ Τ.Υ.
ΑΝΝΑ ΔΕΚΟΥΛΑΚΟΥ
Πολ. Μηχ. Τ.Ε.
με Α' βαθμό

ΔΗΛΩΣΗ ΙΔΙΟΚΤΗΤΗ (Ν. 4030/2011)

Ο κάτωθι υπογεγραμμένος Ιωάννης Φωσπόρτσιος δηλώνω ότι τα αριζόμενα και υλοποιημένα, ή μη, όρια του γεωτεμαχίου του Νεκροταφείου Παλαιού Φαλήρου με επιφάνεια "Α-Β-Γ-Δ-...-Λ-Α" και με εμβαδόν 27.020,00 τμ, που βρίσκεται επί των οδών Αγίας Σοφίας, Αγίου Πέτρου και Σωκράτους είναι ορθά.

Ο ΔΗΛΩΝ
ΔΗΜΑΡΧΟΣ ΠΑΛΑΙΟΥ ΦΑΛΗΡΟΥ
Ιωάννης Φωσπόρτσιος

ΔΗΜΟΣ ΠΑΛΑΙΟΥ ΦΑΛΗΡΟΥ
ΔΙΕΥΘΥΝΣΗ ΤΕΧΝΙΚΩΝ ΥΠΗΡΕΣΙΩΝ

ΜΕΛΕΤΗΤΗΣ	Δ/ΝΣΗ ΤΕΧΝΙΚΩΝ ΥΠΗΡΕΣΙΩΝ ΔΗΜΟΥ ΠΑΛΑΙΟΥ ΦΑΛΗΡΟΥ
ΕΡΓΟ	ΡΥΘΜΙΣΗ ΣΤΑΘΜΟΥ ΜΕΤΑΦΟΡΤΩΣΗΣ ΑΠΟΡΡΙΜΜΑΤΩΝ (ΣΜΑ) ΕΝΤΟΣ ΤΟΥ ΧΩΡΟΥ ΤΟΥ ΔΗΜΟΤΙΚΟΥ ΝΕΚΡΟΤΑΦΕΙΟΥ ΤΟΥ ΔΗΜΟΥ ΠΑΛΑΙΟΥ ΦΑΛΗΡΟΥ
ΘΕΜΑ ΣΧΕΔΙΟΥ	ΤΟΠΟΓΡΑΦΙΚΟ ΔΙΑΓΡΑΜΜΑ
ΘΕΣΗ	ΟΔΟΣ ΑΓΙΑΣ ΣΟΦΙΑΣ, ΑΓΙΟΥ ΠΕΤΡΟΥ ΚΑΙ ΣΩΚΡΑΤΟΥΣ ΔΗΜΟΣ ΠΑΛΑΙΟΥ ΦΑΛΗΡΟΥ (Περιοχή Κομαχείλα)
ΕΜΒΑΔΟΝ	Ε Α-Β-Γ-Δ-Ε-Ζ-Η-Θ-Ι-Κ-Λ-Α = 27.020,00 τμ (Νεκροταφείο) Ε Α2-Α8-Α5-Α6-Α7-Μ5-Μ6-Α2 = 371,77 τμ (Σταθμός Μεταφόρτωσης Απορριμμάτων ΣΜΑ)
ΚΛΙΜΑΚΑ	1:500
ΗΜΕΡΟΜΗΝΙΑ	ΦΕΒΡΟΥΑΡΙΟΣ 2020

Η ΣΥΝΤΑΞΑΣΑ	ΘΕΩΡΗΘΗΚΕ
ΕΥΤΥΧΙΑ ΔΗΜΗΤΡΙΟΥ Πολ. Μηχανικός, με βαθμό Α'	ΑΝΝΑ ΔΕΚΟΥΛΑΚΟΥ Πολ. Μηχανικός Τ.Ε., με βαθμό Α'

ΥΠΟΜΝΗΜΑ

- τριγωνομετρικο σημειο
- πολυγωνομετρικο σημειο
- ορο ζωης Η-Θ
- ορια απαλλοτριωσης περιφερειακης Υμηττου
- ΠΑΡΑΤΗΡΗΣΗ: ΣΥΣΤΗΜΑ ΣΥΝΤΕΤΑΓΜΕΝΩΝ ΕΞΑΡΤΗΜΕΝΟ ΑΠΟ Γ.Υ.Σ ΣΕ ΠΡΟΒΟΛΗ ΕΓΣΑ87
- ορια καταληψεως εκτασης

ΕΜΒΑΔΟΝ ΕΚΤΑΣΕΩΣ: Ε(701-Α-Β-Γ-Δ-Ε-Ζ-Η-Θ-Ι-Κ-Λ-Μ-706-705-704-703-702-701)=14968,13τμ

ΕΜΒΑΔΟΝ ΕΓΚΑΤΑΣΤΑΣΕΩΝ: Ε=712,24τμ

Εμβαδόν Υφιστάμενου Σταθμού Μεταφόρτωσης Εμβ. (Ν1Ν2Ν3Τ04Ν1)=1.571,50 μ²

ΔΗΛΩΣΗ

Η ΕΚΤΑΣΗ ΜΕ ΤΑ ΣΤΟΙΧΕΙΑ 701-Α-Β-Γ-Δ-Ε-Ζ-Η-Θ-Ι-Κ-Λ-Μ-706-705-704-703-702-701 ΕΙΝΑΙ ΜΕΡΟΣ ΕΥΡΥΤΕΡΗΣ ΕΚΤΑΣΗΣ ΚΑΙ ΑΠΟΤΕΛΕΙ ΔΗΜΟΤΙΚΟ ΚΟΙΝΟΧΡΗΣΤΟ ΧΩΡΟ ΠΡΑΣΙΝΟΥ ΑΝΗΚΟΥΣΑ ΙΔΙΟΚΤΗΣΙΑΚΑ ΣΤΟΝ ΔΗΜΟ ΠΑΠΑΓΟΥ- ΧΟΛΑΡΓΟΥ.

Ο ΜΗΧΑΝΙΚΟΣ

ΞΑΝΘΗ ΑΝΤΩΝΟΠΟΥΛΟΥ
ΤΟΠΟΓΡΑΦΟΣ ΜΗΧΑΝΙΚΟΣ

ΑΠΟΣΠΑΣΜΑ ΤΟΠΟΓΡΑΦΙΚΟΥ ΔΙΑΓΡΑΜΜΑΤΟΣ ΕΓΚΕΚΡΙΜΕΝΩΝ ΘΕΣΕΩΝ ΓΙΑ ΤΗΝ ΕΓΚΑΤΑΣΤΑΣΗ ΚΕΝΤΡΙΚΩΝ ΣΤΑΘΜΩΝ ΜΕΤΑΦΟΡΤΩΣΗΣ ΑΠΟΒΛΗΤΩΝ ΣΤΟ ΗΠΕΙΡΩΤΙΚΟ ΤΜΗΜΑ ΤΗΣ ΠΕΡΙΦΕΡΕΙΑΣ ΑΤΤΙΚΗΣ (Ν.3164/2003 ΦΕΚ178Α/2003)

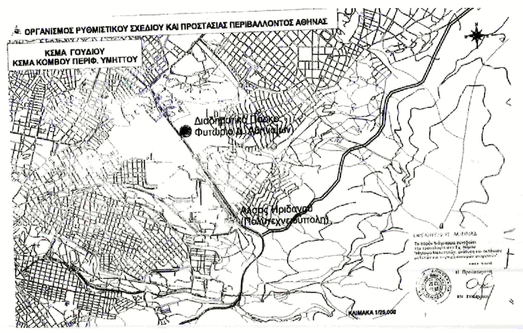

Ο Ν.3164/2003 (ΦΕΚ 178Α/2-7-2003) άρθρο 33 παρ. 2 εγκρίνει τη θέση του κόμβου Περιφερειακής Υγειονομικής Κεντρικού Σταθμού Μεταφόρτωσης Αποβλήτων στο ηπειρωτικό τμήμα της Περιφέρειας Αττικής.

Η υπ'αριθμ. Η.Π.50910/2727/2003 (ΦΕΚ 1909Β/22-12-2003) ΚΥΑ καθορίζει τα Μέτρα και τους Όρους για τη Διαχείριση Στερεών Αποβλήτων. Εθνικός και Περιφερειακός Σχεδιασμός Διαχείρισης.

Ο Ν.4277/2014 (ΦΕΚ 156Α/01-08-2014)εγκρίνει το Νέο ρυθμιστικό σχέδιο Αθήνας

Η υπ'αριθμ. 61490/5302/ 2016 (ΦΕΚ 4175Β/23-12-2016) Κυρώνει την απόφαση έγκρισης του Περιφερειακού Σχεδίου Διαχείρισης Αποβλήτων (ΠΕΣΔΑ) της Περιφέρειας Αττικής.

Το άρθρο 6 παρ.11 του Ν.4447/2016 (ΦΕΚ 241Α/23-12-2016)που Χωρικού σχεδιασμού - Βιώσιμη ανάπτυξη και άλλες διατάξεις, καθορίζει ότι για την Περιφέρεια Αττικής θέση Περιφερειακού Χωροταξικού Πλαισίου επέχει το Ρυθμιστικό Σχέδιο της Αθήνας.

ΦΩΤΟΓΡΑΦΙΑ Α



ΦΩΤΟΓΡΑΦΙΑ Β



ΦΩΤΟΓΡΑΦΙΑ Γ



ΦΩΤΟΓΡΑΦΙΑ Δ



ΑΠΟΣΠΑΣΜΑ ΠΙΝΑΚΙΔΑΣ Γ.Υ.Σ 6455/2 & 6455/4 ΚΛΙΜΑΚΑ 1:5000

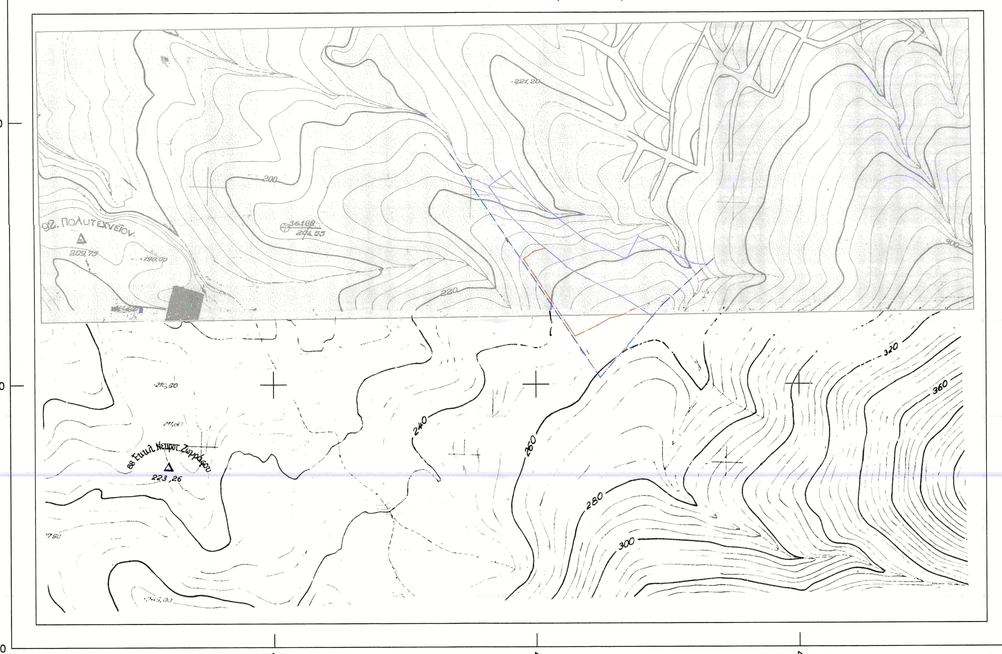
ΟΣ ΠΟΛΙΤΕΧΝΙΚΟ
ΠΑΝΕΠΙΣΤΗΜΙΟΥΠΟΛΗ
ΙΔΙΟΚΤΗΣΙΑ ΔΗΜΟΥ ΠΑΠΑΓΟΥ
ΜΠΑΖΑ
ΛΕΩΦ. ΑΛΙΜΟΥ-ΚΑΤΕΧΑΚΗ
Οδος Αναξαγορας
Οδος Αναξιμανδρου
ΠΛΑΣΤΗΡΑ
ΠΑΝΕΠΙΣΤΗΜΙΟΥΠΟΛΗ
Φ(Α)
Φ(Β)
Φ(Γ)
Φ(Δ)
Οδος Ηλιου Δομης
Οδος Ηλιου Δομης
Οδος Ηλιου Δομης

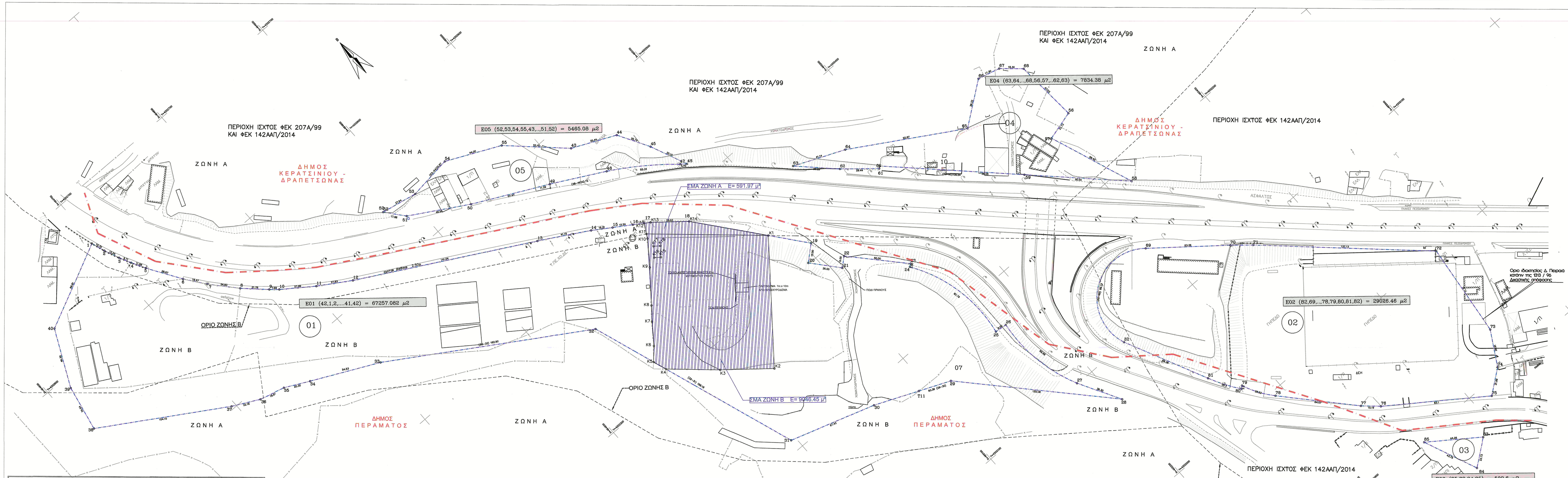
ΠΕΡΙΟΧΗ ΙΣΧΤΟΣ ΦΕΚ 207Α/99
ΚΑΙ ΦΕΚ 142ΑΑΠ/2014
ΖΩΝΗ Α
ΖΩΝΗ Β
ΔΗΜΟΣ ΚΕΡΑΤΣΙΝΙΟΥ - ΔΡΑΠΕΤΣΩΝΑΣ
ΔΗΜΟΣ ΠΕΡΑΜΑΤΟΣ
Ε01 (42,1,2,...41,42) = 67257.082 μ2
Ε02 (82,69,...78,79,80,81,82) = 29026.46 μ2
Ε03 (85,83,84,86) = 502.6 μ2
Ε04 (63,64,...68,56,57,...62,63) = 7834.38 μ2
Ε05 (52,53,54,55,43,...51,52) = 5465.08 μ2
ΣΜΑ ΖΩΝΗ Α Ε= 591.97 μ2
ΣΜΑ ΖΩΝΗ Β Ε= 9046.45 μ2
ΟΡΙΟ ΖΩΝΗΣ Α
ΟΡΙΟ ΖΩΝΗΣ Β
ΟΡΙΟ ΖΩΝΗΣ Α
ΠΕΡΙΟΧΗ ΙΣΧΤΟΣ ΦΕΚ 142ΑΑΠ/2014
ΠΕΡΙΟΧΗ ΙΣΧΤΟΣ ΦΕΚ 142ΑΑΠ/2014
ΠΕΡΙΟΧΗ ΙΣΧΤΟΣ ΦΕΚ 142ΑΑΠ/2014
ΠΕΡΙΟΧΗ ΙΣΧΤΟΣ ΦΕΚ 207Α/99
ΚΑΙ ΦΕΚ 142ΑΑΠ/2014
ΠΕΡΙΟΧΗ ΙΣΧΤΟΣ ΦΕΚ 207Α/99
ΚΑΙ ΦΕΚ 142ΑΑΠ/2014
ΔΗΜΟΣ ΚΕΡΑΤΣΙΝΙΟΥ - ΔΡΑΠΕΤΣΩΝΑΣ
ΔΗΜΟΣ ΚΕΡΑΤΣΙΝΙΟΥ - ΔΡΑΠΕΤΣΩΝΑΣ
ΔΗΜΟΣ ΠΕΡΑΜΑΤΟΣ
ΔΗΜΟΣ ΠΕΡΑΜΑΤΟΣ
ΟΡΙΟ ΖΩΝΗΣ Β
ΟΡΙΟ ΖΩΝΗΣ Β
ΟΡΙΟ ΖΩΝΗΣ Α
ΟΡΙΟ ΖΩΝΗΣ Α
ΟΡΙΟ ΖΩΝΗΣ Α
ΟΡΙΟ ΖΩΝΗΣ Α
ΟΡΙΟ ΖΩΝΗΣ Β
ΟΡΙΟ ΖΩΝΗΣ Β

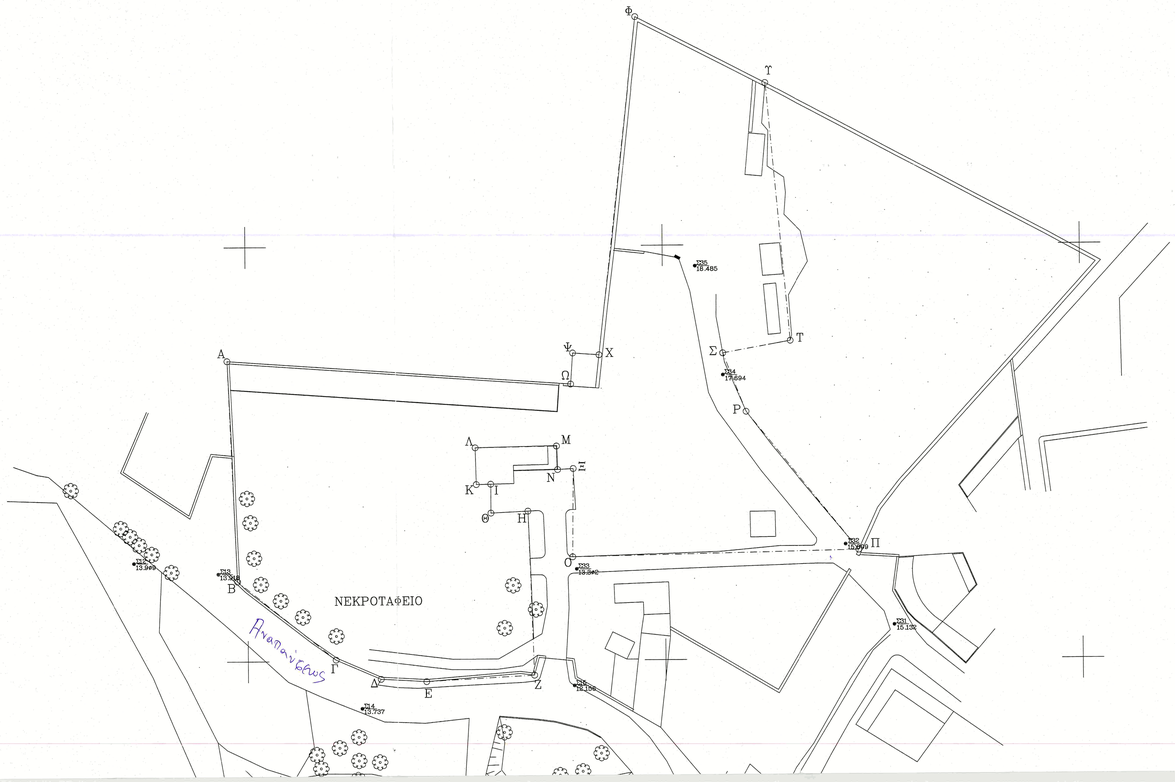

ΠΙΝΑΚΑΣ ΣΥΝΤΕΤΑΓΜΕΝΩΝ Α–Ω	
Α	460975.5100, 4201932.5170
Β	460977.5660, 4201879.3170
Γ	461001.0170, 4201860.3370
Δ	461011.7230, 4201855.6550
Ε	461022.7570, 4201855.0190
Ζ	461048.5090, 4201856.4310
Η	461047.2940, 4201896.0013
Θ	461038.5000, 4201895.5860
Ι	461038.5110, 4201902.5530
Κ	461035.0670, 4201902.4820
Λ	461034.8850, 4201911.3450
Μ	461054.2650, 4201911.6450
Ν	461054.4810, 4201905.9680
Ξ	461058.2140, 4201906.2040
Ο	461057.8924, 4201884.9074
Π	461126.4943, 4201886.2837
Ρ	461099.7290, 4201919.7460
Σ	461094.2496, 4201933.8720
Τ	461110.5020, 4201936.7900
Τ	461104.9254, 4201999.0386
Φ	461074.0000, 4202015.1090
Χ	461064.6830, 4201933.6150
Ψ	461058.3600, 4201934.0710
Ω	461058.3600, 4201934.0710
Ε (Α–Ω)= 10160.65	

4201960.00

4201860.00

ΕΛΛΗΝΙΚΗ ΔΗΜΟΚΡΑΤΙΑ
ΠΕΡΙΦΕΡΕΙΑ ΑΤΤΙΚΗΣ
ΠΕΡΙΦΕΡΕΙΑΚΗ ΔΙΟΙΚΗΣΗ ΠΕΟΡΑΙΑ
ΔΗΜΟΣ ΠΕΡΑΜΑΤΟΣ
ΤΕΧΝΙΚΗ ΥΠΗΡΕΣΙΑ

<<ΑΝΑΠΛΑΣΗ ΑΤΤΙΚΟΥ ΑΚΡΟΥ ΔΗΜΟΥ ΠΕΡΑΜΑΤΟΣ>>

ΕΡΓΟ:
ΔΗΜΟΣ ΠΕΡΑΜΑΤΟΣ

ΜΕΛΕΤΗ ΚΑΙ ΕΠΙΒΛΕΨΗ
ΤΕΧΝΙΚΗ ΥΠΗΡΕΣΙΑ ΔΗΜΟΥ ΠΕΡΑΜΑΤΟΣ

ΘΕΜΑ ΣΧΕΔΙΟΥ:	ΑΡΙΘ. ΣΧΕΔΙΟΥ
ΤΟΠΟΓΡΑΦΙΚΟ ΔΙΑΓΡΑΜΜΑ	Τ–1

ΚΛΙΜΑΚΑ:	ΧΡΟΝΟΣ ΜΕΛΕΤΗΣ:
1:500	ΟΚΤΩΒΡΙΟΣ 2019

ΘΕΩΡΗΘΗΚΕ	ΟΙ ΜΕΛΕΤΗΤΕΣ
Ο Δ/ΝΤΗΣ ΤΕΧΝ. ΥΠΗΡΕΣΙΑΣ	

ΕΛΛΗΝΙΚΗ ΔΗΜΟΚΡΑΤΙΑ ΔΗΜΟΣ ΠΕΡΑΜΑΤΟΣ

ΜΑΝΩΛΗΣ ΧΑΤΖΗΙΩΑΝΝΙΔΗΣ
ΠΟΛΙΤΙΚΟΣ ΜΗΧΑΝΙΚΟΣ

ΥΠΟΜΝΗΜΑ ΣΥΜΒΟΛΙΣΜΟΥ

54 / 4.59	Πολυγωνομετρικό Σημείο	ΟΙΚΟΔΟΜΙΚΗ	Όριο Ιδιοκτησίας
	Υπάρχον κτίσμα	ΡΥΜΟΤΟΜΙΚΗ	Μανδρότοιχος
2Κ	Χαρακτηρισμός κτισμάτων		Συρματόπλεγμα
①	Θέση λήψης φωτογραφίας		Υψόμετρο 1 / 100

ΑΠΟΣΠΑΣΜΑ ΡΥΜΟΤΟΜΙΚΟΥ ΣΧΕΔΙΟΥ ΕΥΡΥΤΕΡΗΣ ΠΕΡΙΟΧΗΣ ΚΛΙΜΑΚΑ 1:1000



ΦΩΤΟΓΡΑΦΙΑ ΑΠΟ ΘΕΣΗ ΛΗΨΗΣ 1



ΦΩΤΟΓΡΑΦΙΑ ΙΔΙΟΚΤΗΣΙΑΣ





ΟΡΟΙ ΔΟΜΗΣΗΣ

Ο.Τ. 258Α

«ΑΣΠΡΑ ΧΩΜΑΤΑ - ΑΓΙΟΣ ΒΑΣΙΛΕΙΟΣ»

ΔΙΑΤΑΓΜΑ 14-12-70 (ΦΕΚ 311Δ'/31-12-70)-ΔΙΑΤΑΓΜΑΤΡΟΠΟΠΟΙΗΣΗΣ 14-9-1981 (ΦΕΚ 569Δ/12-10-1981)

Αρτιότητα

Ε=200 τμ. Π=10.00μ

προ 31-12-1970

Ε=112.50 τμ Π=6.00 μ

Κάλυψη 60%

Σ.Δ.: 1.60 Υψος ως ΝΟΚ2012

Σύστημα Δόμησης: Συνεχές

Απαιτείται έγκριση Αρχαιολογίας

Κωδικός: ΧΩΡΟΣ ΓΚΑΡΑΖ	Ε= 13218.73 μ²		
Κορυφές	Χ	Υ	πλευρές
1	472240.425	4207585.531	94.85
2	472327.035	4207546.875	94.11
3	472366.323	4207632.393	3.07
4	472366.619	4207635.450	19.80
5	472346.914	4207637.392	1.85
6	472347.243	4207639.215	7.01
7	472354.203	4207638.353	11.23
8	472357.674	4207649.036	2.66
9	472357.390	4207651.685	18.10
10	472341.850	4207660.968	18.27
11	472351.190	4207676.668	0.30
12	472351.488	4207676.663	14.55
13	472351.890	4207691.205	24.42
14	472360.295	4207714.127	50.80
15	472315.394	4207737.877	169.79

ΔΗΛΩΣΗ Ν.651/77-Ν.1337/83

Δηλώνω σύμφωνα με το νόμο για το γεωτεμάχιο με στοιχεία (1,2,3,4,5,6,7,8,9,10,11,12,13,14,15,1) και εμβαδόν 13218.73 τ.μ που βρίσκεται επι της οδού Αγ. Βασιλείου αρ. 62, στο οικοδομικό τετράγωνο (Ο.Τ)258α, του Δήμου Περιστερίου το οποίο είναι χαρακτηρισμένο ως Κοινόχρηστο Πράσινο, ότι:

α) είναι άρτιο και ΜΗ οικοδομήσιμο ως προς το εμβαδόν και τις διαστάσεις σύμφωνα με τις πολεοδομικές διατάξεις που ισχύουν σήμερα,

γ) βρίσκεται εντός σχεδίου και εντός ΓΠΣ ,

η) δεν εμπίπτει στις διατάξεις του νόμου 1337/83 περί εισφορών σε γη και χρήμα,

δ) εντός αυτού δε διέρχονται εναέριες γραμμές μεταφοράς υψηλής τάσης της ΔΕΗ ή αγωγός φυσικού αερίου, και

ε) εντός αυτού ή σε απόσταση μικρότερη των 20μ από αυτό δε διέρχεται ρέμα.

Αθήνα, 21/03/2017

Ο Μηχανικός

ΠΕΡΙΓΡΑΦΗ ΓΕΩΤΕΜΑΧΙΟΥ

Εμβαδόν Ιδιοκτησίας : Ε (1,2,3,4,5,6,7,8,9,10,11,12,13,14,15,1) = 13218.73 τ.μ.

ΚΩΔΙΚΟΣ ΕΘΝ. ΚΤΗΜ. ΚΑΕΚ:05120.....

ΠΑΡΑΤΗΡΗΣΕΙΣ

1) Το διάγραμμα είναι ενταγμένο στο κρατικό σύστημα συντεταγμένων (Ελληνικό Γεωδαιτικό Σύστημα αναφοράς - Ε.Γ.Σ.Α. 87.)

2) Οι διαστάσεις και τα εμβαδά υπολογίσθηκαν αναλυτικά απο τις συνίνες των κορυφών

3) Η αποτύπωση έγινε με το Γεωδαιτικό Σταθμό (Total Station) TOPCON 307N ακρίβειας μέτρησης γωνιών 15cc και αποστάσεων 2mm+2ppmS και με Δπλόσυγχρο GPS topcon GR-3 ακρίβειας Kinematic Horizontal: 10mm+1ppm Vertical: 20mm+1ppm, Static H: 5mm+0.5ppm V: 10mm+0.5ppm και η εξάρτηση απο το ΕΓΣΑ '87 πραγματοποιήθηκε κάνοντας χρήση του Ελληνικού Συστήματος Εντοπισμού- HEPOS

Υπαγωγή σις διατάξεις του Ν.4178/2013 (ΦΕΚ 174Α/2013)
Α/Α Δήλωσης: 3629375 (ηλεκτρονικός κωδικός δήλωσης: **931F215333617C93**)

Ε (1,2,3,4,5,6,7,8,9,10,11,12,13,14,15,1) = 13218.73 m2

Ο Μηχανικός έχει στη διάθεσή του όλα τα δικαιολογητικά στοιχεία και τις μελέτες και θα τα υποβάλλει ηλεκτρονικά εντός της προβλεπόμενης προθεσμίας.

Η κάτωψη είναι ταυτόσημη με αυτή που θα εισαχθεί σε ηλεκτρονική μορφή στο πληροφοριακό σύστημα του Τ.Ε.Ε εντός της προβλεπόμενης προθεσμίας.

ΕΛΛΗΝΙΚΗ ΔΗΜΟΚΡΑΤΙΑ
ΝΟΜΟΣ ΑΤΤΙΚΗΣ
ΔΗΜΟΣ ΠΕΡΙΣΤΕΡΙΟΥ

Δ/ΝΣΗ ΥΠΗΡΕΣΙΑΣ ΔΟΜΗΣΗΣ
ΤΜΗΜΑ ΠΟΛΕΟΔΟΜΙΚΩΝ ΕΦΑΡΜΟΓΩΝ

ΕΡΓΟ
ΑΠΟΤΥΠΩΣΗ ΙΔΙΟΚΤΗΣΙΑΣ ΔΗΜΟΥ ΠΕΡΙΣΤΕΡΙΟΥ

ΘΕΣΗ
ΟΔΟΣ ΑΓ. ΒΑΣΙΛΕΙΟΥ -Ο.Τ. 258Α- ΔΗΜΟΥ ΠΕΡΙΣΤΕΡΙΟΥ

ΣΧΕΔΙΟ	ΑΡ.ΣΧΕΔΙΟΥ
ΤΟΠΟΓΡΑΦΙΚΟ ΣΧΕΔΙΟ	1
	ΚΛ. 1:500

ΜΕΛΕΤΗΤΗΣ	ΗΜΕΡΟΜΗΝΙΑ	ΜΑΡΤΙΟΣ 2017

ΓΕΩΡΓΙΟΣ ΣΤΑΪΚΟΣ ΤΟΠΟΓΡΑΦΟΣ ΜΗΧ\ΚΟΣ Τ.Ε.
ΠΟΛΕΟΔΟΜΟΣ ΧΩΡΟΤΑΚΤΗΣ MSc

ΣΥΝΤΑΞΗ	ΠΡΟΙΣΤΑΜΕΝΟΣ Τ.Π.Ε	ΔΙΕΥΘΥΝΤΗΣ Υ.ΔΟΜ
ΓΕΩΡΓΙΟΣ ΣΤΑΪΚΟΣ	ΑΡΙΣΤ. ΚΩΝΣΤΑΝΤΟΠΟΥΛΟΣ	ΝΙΚΟΛΑΟΣ ΣΤΕΡΓΙΟΣ

ΝΙΚΟΛΑΟΣ ΣΤΕΡΓΙΟΣ
ΠΟΛΙΤΙΚΟΣ ΜΗΧΑΝΙΚΟΣ ΠΕ
ΒΑΘΜΟΣ Α'

ΦΩΤΟΓΡΑΦΙΕΣ ΓΕΩΤΕΜΑΧΙΟΥ

ΦΩΤΟΓΡΑΦΙΑ ΑΠΟ ΘΕΣΗ ΛΗΨΗΣ 1



ΦΩΤΟΓΡΑΦΙΑ ΑΠΟ ΘΕΣΗ ΛΗΨΗΣ 4



ΦΩΤΟΓΡΑΦΙΑ ΑΠΟ ΘΕΣΗ ΛΗΨΗΣ 2



ΦΩΤΟΓΡΑΦΙΑ ΑΠΟ ΘΕΣΗ ΛΗΨΗΣ 5



ΦΩΤΟΓΡΑΦΙΑ ΑΠΟ ΘΕΣΗ ΛΗΨΗΣ 3



ΦΩΤΟΓΡΑΦΙΑ ΑΠΟ ΘΕΣΗ ΛΗΨΗΣ 6



540

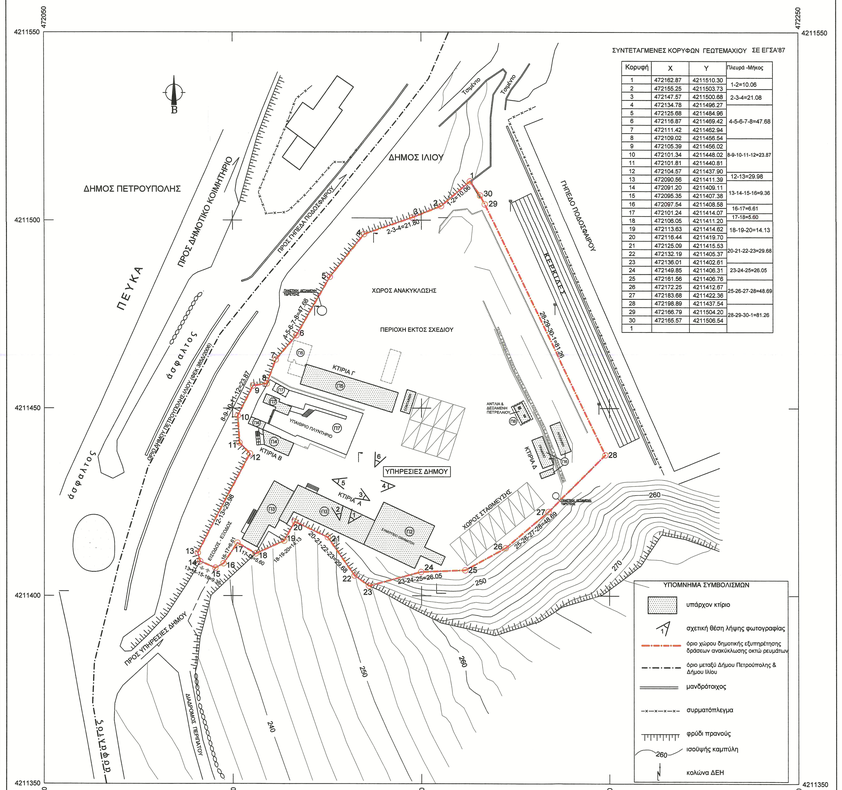
ΔΗΜΟΣ ΙΛΙΟΥ
ΔΗΜΟΣ ΠΕΤΡΟΥΠΟΛΗΣ
ΠΡΟΣ ΔΗΜΟΤΙΚΟ ΚΟΙΜΗΤΗΡΙΟ
ΠΕΥΚΑ
ΔΟΦΟΛΙΟΣ
ΠΡΟΣ ΠΕΡΙΦΕΡΕΙΑΚΗ ΟΔΟ ΠΑΡΝΗΘΑ

ΔΗΜΟΣ ΠΕΤΡΟΥΠΟΛΗΣ

ΔΙΕΥΘΥΝΣΗ ΤΕΧΝΙΚΩΝ ΥΠΗΡΕΣΙΩΝ
ΤΜΗΜΑ ΠΟΛΕΟΔΟΜΙΚΩΝ ΕΦΑΡΜΟΓΩΝ

ΜΕΛΕΤΗ :

ΣΥΝΤΑΞΗ ΤΟΠΟΓΡΑΦΙΚΟΥ ΔΙΑΓΡΑΜΜΑΤΟΣ ΧΩΡΟΥ ΕΓΚΑΤΑΣΤΑΣΗΣ ΣΤΑΘΜΟΥ ΜΕΤΑΦΟΡΤΩΣΗΣ ΑΠΟΡΡΙΜΜΑΤΩΝ
ΚΑΤΑ ΤΗΝ ΠΡΟΤΑΣΗ ΚΑΙ ΥΠΟΔΕΙΞΗ ΤΗΣ ΔΙΕΥΘΥΝΣΗΣ ΠΕΡΙΒΑΛΛΟΝΤΟΣ

ΘΕΣΗ :

ΔΗΜΟΣ ΠΕΤΡΟΥΠΟΛΗΣ - ΕΚΤΟΣ ΣΧΕΔΙΟΥ

ΘΕΜΑ ΣΧΕΔΙΟΥ :	ΑΡ. ΣΧΕΔΙΟΥ :
ΤΟΠΟΓΡΑΦΙΚΟ ΔΙΑΓΡΑΜΜΑ	Τ-1

ΚΛΙΜΑΚΑ 1 : 200

ΧΡΟΝΟΣ ΜΕΛΕΤΗΣ : ΝΟΕΜΒΡΙΟΣ 2019

ΣΥΝΤΑΧΘΗΚΕ	ΕΛΕΓΧΘΗΚΕ	ΘΕΩΡΗΘΗΚΕ
ΠΕΤΡΟΥΠΟΛΗ, 20/11/2019	ΠΕΤΡΟΥΠΟΛΗ, 20/11/2019	ΠΕΤΡΟΥΠΟΛΗ, 20/11/2019
Ο ΣΥΝΤΑΞΑΣ ΜΗΧΑΝΙΚΟΣ	Η ΠΡΟΪΣΤΑΜΕΝΗ ΤΜΗΜΑΤΟΣ ΠΟΛΕΟΔΟΜΙΚΩΝ ΕΦΑΡΜΟΓΩΝ	Ο ΔΙΕΥΘΥΝΤΗΣ ΤΕΧΝΙΚΩΝ ΥΠΗΡΕΣΙΩΝ Δ.Π.
ΑΦΡΟΔΙΤΗ ΞΥΔΑ	ΑΝΘΟΥΛΑ ΜΥΤΗ	ΧΑΡΑΛΑΜΠΟΣ ΜΑΡΚΟΠΟΥΛΟΣ
ΤΟΠΟΓΡΑΦΟΣ ΜΗΧΑΝΙΚΟΣ Ε.Μ.Π.	ΤΕΧΝ. ΤΟΠΟΓΡΑΦΟΣ ΜΗΧΑΝΙΚΟΣ	ΗΛΕΚΤΡΟΛΟΓΟΣ ΜΗΧΑΝΙΚΟΣ Ε.Μ.Π.



ΦΩΤΟΓΡΑΦΙΑ 1



ΦΩΤΟΓΡΑΦΙΑ 3



ΦΩΤΟΓΡΑΦΙΑ 2



ΦΩΤΟΓΡΑΦΙΑ 4


ΦΩΤΟΓΡΑΦΙΑ 5

ΠΑΡΑΤΗΡΗΣΕΙΣ

1. Τοπογραφικό διάγραμμα εξαρτημένο από το κρατικό σύστημα συντεταγμένων στο σύστημα αναφοράς ΕΓΣΑ'87. Υψομετρική αφετηρία : Απόλυτα υψόμετρα.
2. Όλες οι διαστάσεις (μήκη - εμβαδά) έχουν υπολογιστεί αναλυτικά.
3. Τα όρια του χώρου της εγκατάστασης Σταθμού Μεταφόρτωσης Απορριμμάτων υπεδείχθησαν επί τόπου από τον Αντιδήμαρχο της Δ/νσης Καθαριότητας, Περιβάλλοντος και πρασίνου.
4. Το γεωτεμάχιο με τα στοιχεία (Κ1-Κ2-Κ3-.....Κ 28-Κ29-Κ30-Κ1), βρίσκεται εκτός σχεδίου πόλεως , με εμβαδόν 11.017,72 τ.μ.
5. Σύμφωνα με το ΦΕΚ 207/Α/7-10-1999, άρθρο 21, "Καθορισμός ορίων ζωνών προστασίας του Όρους Αιγάλεω, καθώς και των χρήσεων και των όρων δόμησης σε αυτές", το παραπάνω γεωτεμάχιο με τα στοιχεία (Κ1-Κ2-Κ3-.....Κ2 5-Κ27-Κ1), ανήκει στη ζώνη Δ.
8. Σύμφωνα με το ΦΕΚ 125/Β/28-1-2019 Περαίωσης Κτηματογράφησης και έναρξης λειτουργίας του κτηματολογίου, το γεωτεμάχιο είναι τμήμα μεγαλύτερης έκτασης με ΚΑΕΚ 051212603001 και ανήκει στο Ελληνικό Δημόσιο (Δ/νση Δασών)

ΧΩΡΟΣ ΕΓΚΑΤΑΣΤΑΣΗΣ ΣΤΑΘΜΟΥ ΜΕΤΑΦΟΡΤΩΣΗΣ ΑΠΟΡΡΙΜΜΑΤΩΝ
Ε (Κ1-Κ2-Κ3-.....-Κ26-Κ27-Κ1) = 11.017,72 τ.μ.

ΠΕΡΙΟΧΗ ΕΚΤΟΣ ΣΧΕΔΙΟΥ

ΔΗΜΟΣ ΠΕΤΡΟΥΠΟΛΗΣ

ΔΗΜΟΣ ΙΛΙΟΥ

ΧΩΜΑΤΟΔΡΟΜΟΣ

ΔΕΞΑΜΕΝΗ

1/Π

Φ1 Φ2 Φ3 Φ4 Φ5

ΘΕΣΗ ΧΩΡΟΥ ΣΤΑΘΜΟΥ ΜΕΤΑΦΟΡΤΩΣΗΣ ΑΠΟΡΡΙΜΜΑΤΩΝ
ΣΕ ΣΧΕΣΗ ΜΕ ΤΑ ΔΙΑΓΡΑΜΜΑΤΑ ΤΟΥ ΑΡΘΡ. 21 "Περί καθορισμού ορίων ζωνών προστασίας του Όρους Αιγάλεω, καθώς και των χρήσεων και των όρων δόμησης σε αυτές", του Ν.2742/1999 (ΦΕΚ 207Α/1999)
ΚΛΙΜΑΚΑ 1:20000

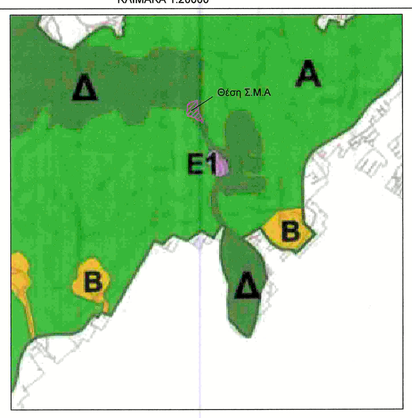

ΘΕΣΗ ΧΩΡΟΥ ΣΤΑΘΜΟΥ ΜΕΤΑΦΟΡΤΩΣΗΣ ΑΠΟΡΡΙΜΜΑΤΩΝ
ΕΠΙ ΤΟΥ ΧΑΡΤΗ ΤΟΥ ΓΕΝΙΚΟΥ ΠΟΛΕΟΔΟΜΙΚΟΥ ΔΗΜΟΥ ΠΕΤΡΟΥΠΟΛΗΣ
(ΑΡΙΘΜ. ΑΠΟΦΑΣΗΣ 99314/7777 ΥΠΟΥΡΓΟΥ ΠΕΡΙΒΑΛΛΟΝΤΟΣ - ΦΕΚ14Δ/1995)
ΚΛΙΜΑΚΑ 1:15000

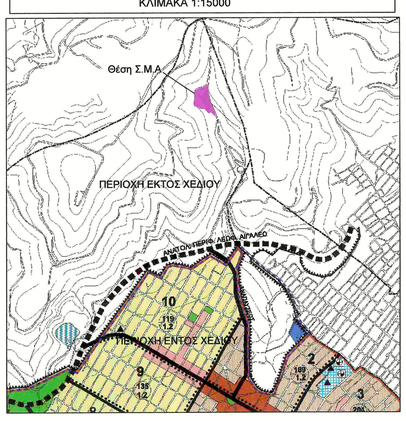

ΣΥΝΤΕΤΑΓΜΕΝΕΣ ΚΟΡΥΦΩΝ ΣΤΑΘΜΟΥ ΜΕΤΑΦΟΡΤΩΣΗΣ ΑΠΟΡΡΙΜΜΑΤΩΝ ΣΥΣΤΗΜΑ ΑΝΑΦΟΡΑΣ ΕΓΣΑ'87			
Κορυφή	Χ	Υ	Μήκος Πλευράς
Κ1	471958.80	4212124.03	
Κ2	471957.15	4212109.97	14.16
Κ3	471959.57	4212072.24	37.81
Κ4	471965.61	4212050.80	22.27
Κ5	471967.66	4212034.56	16.37
Κ6	471973.35	4212016.94	18.51
Κ7	471988.81	4211989.03	31.91
Κ8	472001.93	4211960.09	31.77
Κ9	471993.49	4211955.19	9.76
Κ10	471986.35	4211961.02	9.22
Κ11	471971.57	4211973.98	19.66
Κ12	471962.00	4211965.86	12.55
Κ13	471939.31	4211990.67	33.62
Κ14	471918.63	4211991.70	20.71
Κ15	471891.67	4212003.99	29.63
Κ16	471879.39	4212005.90	12.43
Κ17	471876.75	4212024.40	18.69
Κ18	471879.84	4212039.58	15.49
Κ19	471880.68	4212072.81	33.24
Κ20	471880.84	4212085.39	12.59
Κ21	471881.74	4212088.99	3.71
Κ22	471890.28	4212095.70	10.86
Κ23	471898.70	4212100.83	9.85
Κ24	471906.42	4212104.41	8.51
Κ25	471927.64	4212110.61	22.11
Κ26	471947.41	4212120.05	21.91
Κ27	471953.79	4212125.40	8.32
Κ1	471958.80	4212124.03	5.20

ΔΙΑΓΡΑΜΜΑ ΘΕΣΗΣ
ΧΩΡΟΥ ΣΤΑΘΜΟΥ ΕΓΚΑΤΑΣΤΑΣΗΣ ΜΕΤΑΦΟΡΤΩΣΗΣ ΑΠΟΡΡΙΜΜΑΤΩΝ
(ΕΠΙ ΑΠΟΣΠΑΣΜΑΤΟΣ ΟΡΘΟΦΩΤΟΧΑΡΤΗ ΚΤΗΜΑΤΟΛΟΓΙΟΥ)
ΚΛΙΜΑΚΑ 1:5000



ΘΕΣΗ ΧΩΡΟΥ ΣΤΑΘΜΟΥ ΕΓΚΑΤΑΣΤΑΣΗΣ ΜΕΤΑΦΟΡΤΩΣΗΣ ΑΠΟΡΡΙΜΜΑΤΩΝ
ΣΕ ΑΠΟΣΠΑΣΜΑ Γ.Υ.Σ. Φ.Χ. 6444.4 - ΚΛΙΜΑΚΑ 1:5000



ΥΠΟΜΝΗΜΑ ΣΥΜΒΟΛΙΣΜΩΝ

- υπάρχον κτίριο
- Φ3 σχετική θέση λήψης φωτογραφίας
- φρύδι πρανούς
- πόδι πρανούς
- τεχνικό ανάχωμα
- διοικητικό όριο δήμων
- όριο χώρου Σταθμού Μεταφόρτωσης Απορριμμάτων

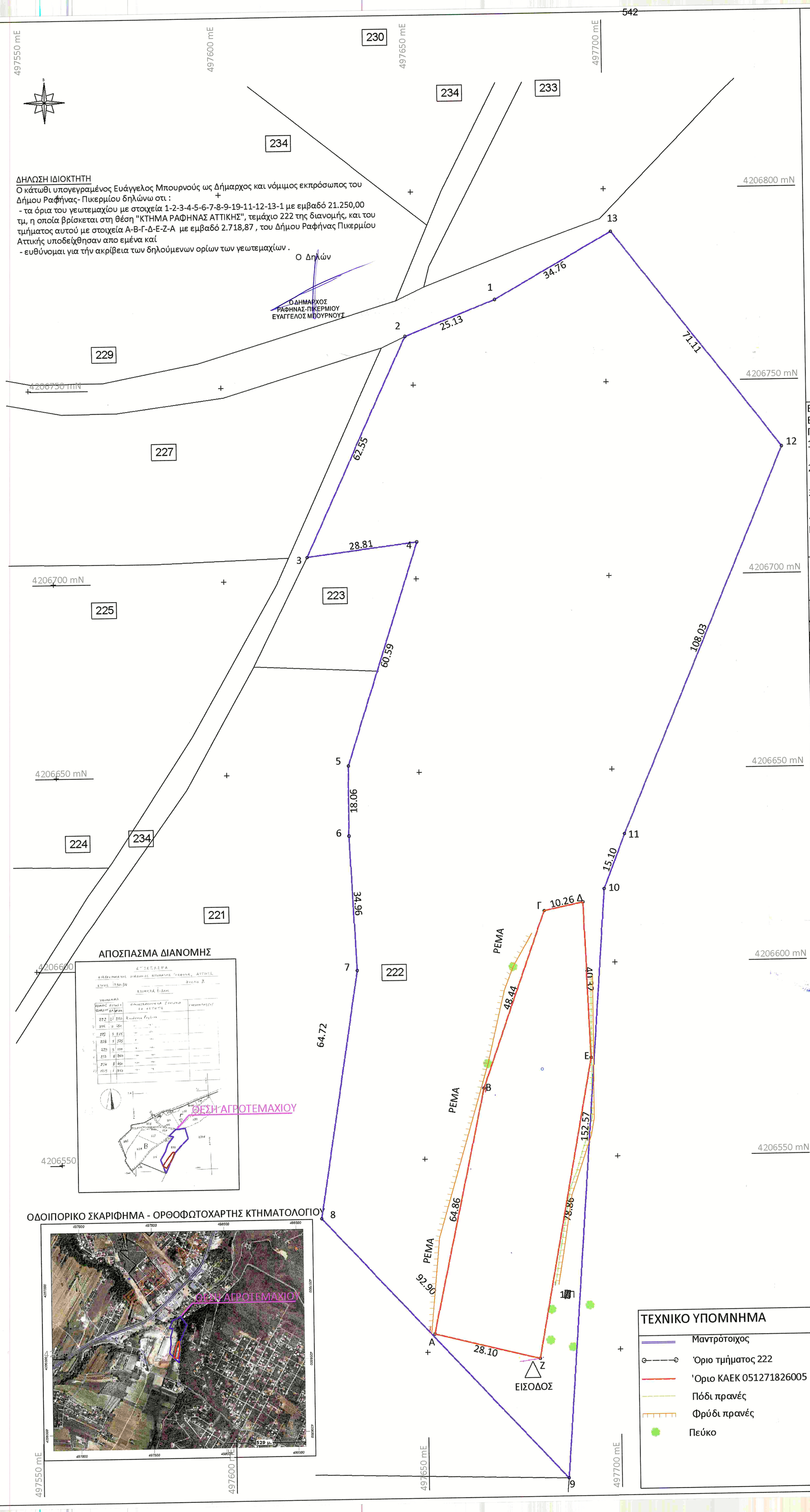

ΠΙΝΑΚΑΣ ΣΥΝΤΕΤΑΓΜΕΝΩΝ ΚΟΡΥΦΩΝ ΙΔΙΟΚΤΗΣΙΑΣ
1,2,3...12,13,1 - ΕΓΣΑ '87 - ΤΕΜΑΧΙΟ 222
ΔΙΑΝΟΜΗΣ ΚΤΗΜΑΤΟΣ "ΡΑΦΗΝΑ" ΑΤΤΙΚΗΣ

ΟΡΙΑ	Χ	Υ	ΑΠΟΣΤΑΣΕΙΣ
1	497671.41	4206771.86	--
2	497648.00	4206762.72	25.13
3	497621.70	4206705.97	62.55
4	497650.29	4206709.53	28.81
5	497631.58	4206651.90	60.59
6	497631.46	4206633.84	18.06
7	497633.05	4206598.91	34.96
8	497622.90	4206534.99	64.72
9	497686.22	4206467.01	92.90
10	497697.52	4206619.17	152.57
11	497703.00	4206633.23	15.10
12	497745.23	4206732.67	108.03
13	497701.71	4206788.90	71.11
1	497671.41	4206771.86	34.76

ΕΜΒΑΔΟΝ = 21.250,00 τ.μ.

ΠΙΝΑΚΑΣ ΣΥΝΤΕΤΑΓΜΕΝΩΝ ΚΟΡΥΦΩΝ ΙΔΙΟΚΤΗΣΙΑΣ
Α,Β,Γ,Δ,Ε,Ζ,Α - ΕΓΣΑ '87 - ΚΑΕΚ 051271826005

ΟΡΙΑ	Χ	Υ	ΑΠΟΣΤΑΣΕΙΣ
Α	497681.88	4206613.75	--
Β	497691.93	4206615.82	64.86
Γ	497693.47	4206575.53	48.44
Δ	497679.17	4206497.98	10.26
Ε	497651.89	4206504.73	40.32
Ζ	497665.59	4206568.13	78.86
Α	497681.88	4206613.75	28.10

ΕΜΒΑΔΟΝ = 2.718,87 τ.μ.

ΕΜΒΑΔΟΝ ΑΓΡΟΤΕΜΑΧΙΟΥ
$E_{1-2-3-4-5-6-7-8-9-10-11-12-13-1}$ = 21.250,00 τμ
ΠΑΡΑΤΗΡΗΣΕΙΣ:
1. Το διάγραμμα είναι ενταγμένο στο κρατικό σύστημα συντεταγμένων ΕΓΣΑ '87
2. Οι διαστάσεις και τα εμβαδά υπολογίσθηκαν αναλυτικά από τις συντεταγμένες των κορυφών
3. Η εξάρτηση από το ΕΓΣΑ '87 πραγματοποιήθηκε με σύστημα GPS και κάνοντας χρήση του Ελληνικού Συστήματος Εντοπισμού - HEPOS
4. Το γεωτεμάχιο αποτελεί το τμήμα 22 της διανομής του Υπουργείου Γεωργίας "Κτήμα Ραφήνας Αττικής" 1930 - 1934

ΑΠΟΣΠΑΣΜΑ Φ.Χ. ΓΥΣ 6412 / 2 κλ: 1/5000

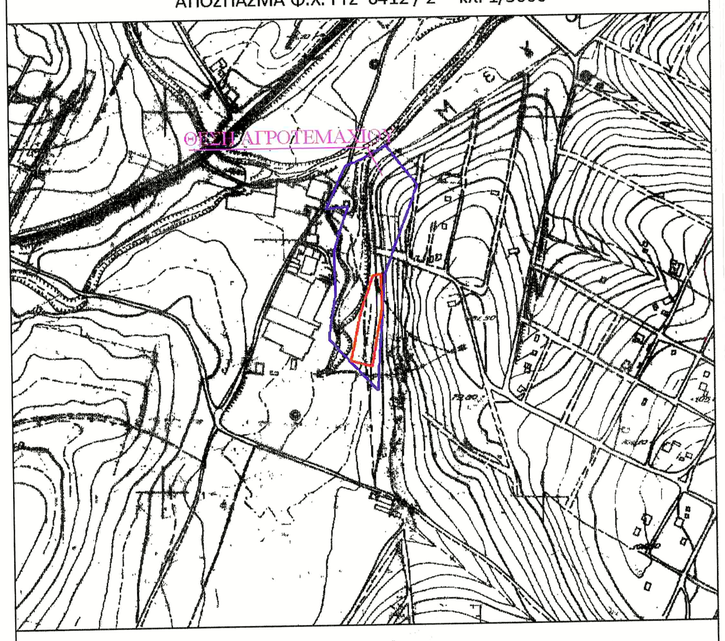

ΜΕΛΕΤΗΤΗΣ : ΠΑΝΑΓΙΩΤΗΣ ΚΑΣΤΡΙΤΣΙΟΣ

ΕΡΓΟΔΟΤΗΣ : ΔΗΜΟΣ ΡΑΦΗΝΑΣ - ΠΙΚΕΡΜΙΟΥ

ΘΕΜΑ : ΤΟΠΟΓΡΑΦΙΚΟ ΔΙΑΓΡΑΜΜΑ

ΘΕΣΗ : ΤΕΜΑΧΙΟ 222 ΤΗΣ ΔΙΑΝΟΜΗΣ
" ΚΤΗΜΑ ΡΑΦΗΝΑ ΑΤΤΙΚΗΣ "
ΔΗΜΟΣ ΡΑΦΗΝΑΣ - ΠΙΚΕΡΜΙΟΥ
ΝΟΜΟΣ ΑΤΤΙΚΗΣ
ΠΕΡΙΦΕΡΕΙΑ ΑΤΤΙΚΗΣ

ΕΜΒΑΔΟΝ : $E_{1,2,3...12,13,1}$ = 21.250,00 τμ

ΚΛΙΜΑΚΑ : 1 : 500

ΗΜΕΡΟΜΗΝΙΑ : ΜΑΡΤΙΟΣ 2020

ΔΗΛΩΣΗ ΜΗΧΑΝΙΚΟΥ
Ο κάτωθι υπογεγραμμένος Παναγιώτης Καστρίτσιος Τοπογράφικος Μηχ. Τ.Ε. υπάλληλος του Δήμου Ραφήνας-Πικερμίου έχοντας υπόψη μου τις συνέπειες περί ανακριβής τοποθέτησης έκτασης δηλώνω ότι:
η έκταση υπό τα στοιχεία 1-2-3-4-5-6-7-8-9-19-11-12-13-1 με εμβαδό 21.250,00 τμ, η οποία βρίσκεται στη θέση "ΚΤΗΜΑ ΡΑΦΗΝΑΣ ΑΤΤΙΚΗΣ", τεμάχιο 222 της διανομής,, του Δήμου Ραφήνας Πικερμίου Αττικής και είναι εκτός σχεδίου πόλεως, είναι τοποθετημένη επακριβώς, με δική μου ευθύνη στην πινακίδα της Γ.Υ.Σ. με αριθμό 6447/8, κλίμακας 1:5000.

ΣΦΡΑΓΙΔΑ - ΥΠΟΓΡΑΦΗ
ΠΑΝΑΓΙΩΤΗΣ Α. ΚΑΣΤΡΙΣΙΟΣ
Τ.Ε. ΤΟΠΟΓΡΑΦΟΣ - ΜΗΧΑΝΙΚΟΣ
ΒΑΘΜΟΥ Α΄

ΘΕΣΦΗΘΗΚΕ
5/3/2020
ΣΚΑΜΑΓΚΑ ΑΛΕΞΑΝΔΡΑ
ΠΕ - ΑΡΧΙΤΕΚ. ΜΗΧΑΝΙΚΟΣ
ΔΙΕΘΥΝΤΡΙΑ
ΤΕΧΝΙΚΩΝ ΥΠΗΡΕΣΙΩΝ

543

Απόσπασμα Ορθοφωτοχάρτη Νο 4560-42030/5
κλ. 1/5000



Απόσπασμα Google Earth
Ημερομηνία φωτολήψιας 14.03.2008



Απόσπασμα χάρτη Γ.Υ.Σ. Νο 6452/2 και απόσπασμα Λατομικής Ζώνης (Γ.Π.Σ.)
κλ. 1/5000

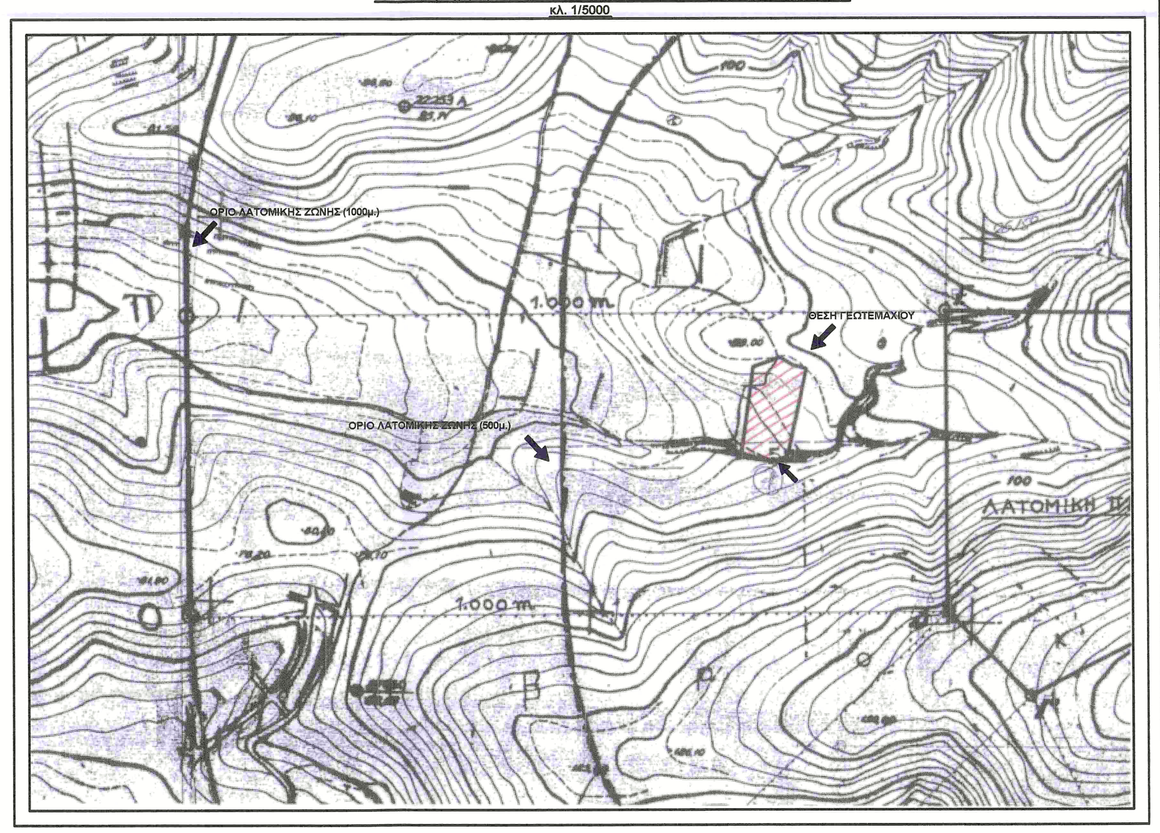

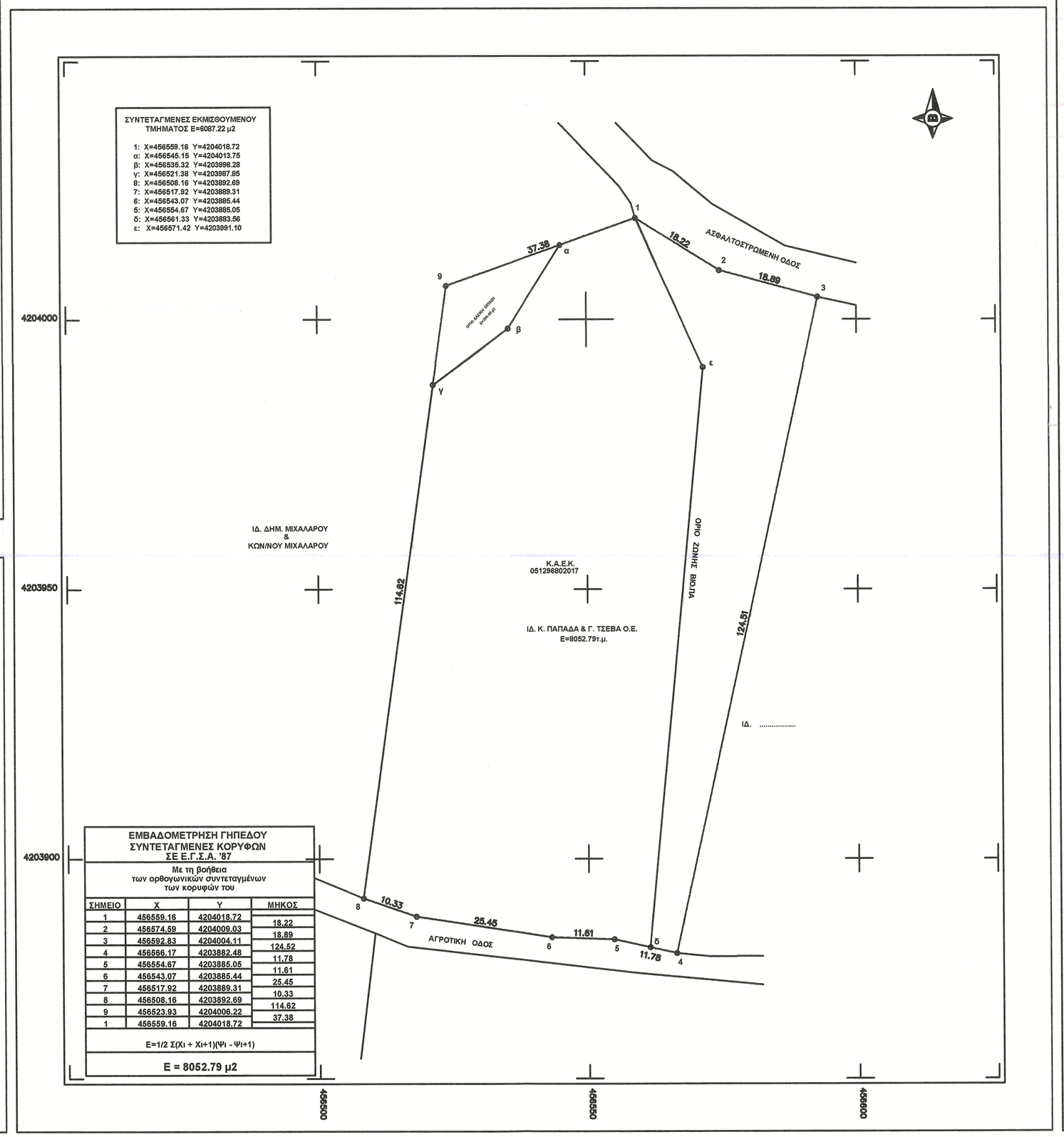

ΕΜΒΑΔΟΜΕΤΡΗΣΗ ΓΗΠΕΔΟΥ ΣΥΝΤΕΤΑΓΜΕΝΕΣ ΚΟΡΥΦΩΝ ΣΕ Ε.Γ.Σ.Α. '87

Με τη βοήθεια των ορθογωνικών συντεταγμένων των κορυφών του

ΣΗΜΕΙΟ	X	Y	ΜΗΚΟΣ
1	456559.16	4204018.72	
2	456574.59	4204009.03	18.22
3	456592.83	4204004.11	18.89
4	456566.17	4203882.48	124.52
5	456554.67	4203885.05	11.78
6	456543.07	4203885.44	11.61
7	456517.92	4203889.31	25.45
8	456508.16	4203892.69	10.33
9	456523.93	4204006.22	114.62
1	456559.16	4204018.72	37.38

E=1/2 Σ(Xι + Xι+1)(Ψι - Ψι+1)

E = 8052.79 μ2

ΟΡΟΙ ΔΟΜΗΣΗΣ ΕΚΤΟΣ ΣΧΕΔΙΟΥ

Π.Δ. της 06.10.1978 (Φ.Ε.Κ. 538Δ'/17.10.1978).
Π.Δ. της 24/31.05.1985 (Φ.Ε.Κ. 270Δ'/31.05.1985)
Π.Δ. της 5/13.12.1979 (Φ.Ε.Κ. 707Δ')
Ν. 3212/2003 (Φ.Ε.Κ. 308Α'/31.12.2003), όπως τροποποιήθηκαν και
Ν. 2965/2001 (Φ.Ε.Κ. 270Α'/23.11.2001)
Ν. 3105/2003 (Φ.Ε.Κ. 28Α'/10.02.2003)
Π.Δ. 31.03.1987 (Φ.Ε.Κ. 303Δ'/08.04.1987) Βιομηχανικές εγκαταστάσεις
Ν.3225/05 ΦΕΚ 68/07/05 αρθρο 1κ'2

Γ.Π.Σ. Σαλαμίνας
Φ.Ε.Κ. 572Δ'/31.10.1985 (Αποφ. 58048/2378/16.08.1985)
Τροπ. Γ.Π.Σ. Φ.Ε.Κ. 1105Δ'/19.12.1997 (Αποφ. 33910/6890/20.08.1997) &
Τροπ. Γ.Π.Σ. Φ.Ε.Κ. 302ΑΑΠ'/17.09.2014 (Αποφ. Αριθμ. 41618/05.09.2014)
Εγκ.15623/6057/5.08.02

1. Κατά Κανόνα :

α) Ελάχιστο Εμβαδόν : 20000.00τ.μ.
Ελάχιστο Πρόσωπο σε κοινόχρηστο δρόμο : 25μ. (Ν. 3212/2003)

β) Γιά γήπεδα με πρόσωπο σε διεθνείς, εθνικές, επαρχιακές, δημοτικές και κοινοτικές οδούς
Ελάχιστο Πρόσωπο : 45μ.
Ελάχιστο Βάθος : 50μ.
Ελάχιστο Εμβαδόν : 4000.00τ.μ.

2. Κατά Παρέκκλιση :

α) Ελάχιστο Εμβαδόν : 4000.00τ.μ.
Ελάχιστο Πρόσωπο σε κοινόχρηστο δρόμο : 25μ. (Ν. 3212/2003)

β) Γιά γήπεδα με πρόσωπο σε διεθνείς, εθνικές, επαρχιακές, δημοτικές και κοινοτικές οδούς
Ελάχιστο Πρόσωπο : 45μ.
Ελάχιστο Βάθος : 50μ.
Ελάχιστο Εμβαδόν : 4000.00τ.μ.

α) Τα ευρισκόμενα εντός Ζώνης εαν είχαν κατά την 24-04-1977
Εμβαδόν 2000.00τ.μ.

β) Τα έχοντα κατά την 31-05-1985 πρόσωπο σε διεθνείς, εθνικές, επαρχιακές, δημοτικές και κοινοτικές οδούς και εφόσον:
αα) Υφίστανται την 12-11-1982 και έχουν
Ελάχιστο Πρόσωπο : 10μ.
Ελάχιστο Βάθος : 15μ.
Ελάχιστο Εμβαδόν : 750.00τ.μ.

ββ) Υφίστανται την 12-09-1964 και έχουν
Ελάχιστο Πρόσωπο : 20μ.
Ελάχιστο Βάθος : 35μ.
Ελάχιστο Εμβαδόν : 1200.00τ.μ.

γγ) Υφίστανται την 17-10-1978 και έχουν
Ελάχιστο Πρόσωπο : 25μ.
Ελάχιστο Βάθος : 40μ.
Ελάχιστο Εμβαδόν : 2000.00τ.μ.

δδ) Τα γήπεδα που δημιουργήθηκαν απο την 17-10-1978
μέχρι την 31-05-1985
Ελάχιστο Εμβαδόν : 4000.00τ.μ.

εε) Τα γήπεδα που δημιουργήθηκαν απο την 01-06-1985
μέχρι την 31-12-2003 Ν. 3212/2003 (ΦΕΚ. 308Α'/31-12-2003)
Ελάχιστο Εμβαδόν : 4000.00τ.μ. και ΔΕΝ απαιτείται να έχουν πρόσωπο σε κοινόχρηστο δρόμο.

ΟΡΟΙ ΔΟΜΗΣΗΣ ΓΙΑ ΚΑΤΟΙΚΙΑ

Συντελεστής Δόμησης : (για γεωτεμάχια με εμβαδόν έως 4000.00τ.μ.)
σ.δ. =0.20 & Μέγιστη δόμηση =200.00τ.μ.
(για γεωτεμάχια με εμβαδόν από 4000.00τ.μ. έως 8000.00τ.μ.)
Δόμηση=200.00τ.μ.+(Εμβ. Γεωτεμαχίου-4000)x0.02
(για γεωτεμάχια με εμβαδόν από 8000.00τ.μ. και όνω)
Δόμηση=280.00τ.μ.+(Εμβ. Γεωτεμαχίου-8000)x0.01
και Μέγιστη δόμηση =400.00τ.μ
Κάλυψη : 10%
Υψος κτίσματος: 7.5μ. + 1.5μ. για στέγη (2 ορόφοι)

Παρατηρήσεις:

1. Το διάγραμμα είναι εντιαγμένο στο κρατικό σύντεταγμένων Ε.Γ.Σ.Α. '87
2. Οι διαστάσεις και τα εμβαδά υπολογίσθηκαν αναλυτικά από τις συνήκες των κορυφών
3. Το γεωτεμάχιο απέχει απόσταση μεγαλύτερη των μεγαλύτερη των 800.00μ. από τη θάλασσα.
4. Η απαιτύπωση έγινε στις 27/04/2011 με τη μέθοδο της ταχυμετρίας με χρήση γεωδαιτικού σταθμού τύπου Topcon GPT 3002N και εξάρτηση από Εθνικό Τριγωνομετρικό Δίκτυο σε Ε.Γ.Σ.Α. '87 με Γεωδαιτικό GPS τύπου Topcon GR-3 L1L2/Glonass
Η εξάρτηση από το Ε.Γ.Σ.Α. '87 προγραμματοποιήθηκε με παρατηρήσεις που διεξήχθησαν την 27/04/2011 και στο χρονικό διάστημα από 10:05 π.μ. έως 11:18 π.μ. κάνοντας χρήση του σταθμού (Αθήνα) του δικτύου URANUS με συντεταγμένες (x,y) = (473363.75Sm, 4198303.892m)

* Τα αρχικά και υλοποιημένα όρια του γεωτεμαχίου με στοιχεία 1,2,3,4,5,6,7,8,9,1 και εμβαδόν Ε=8052.79τ.μ., ιδιοκτησίας μου που βρίσκεται στη θέση "Γούβα Μπατοί" της Δ.Ε. Σαλαμίνας του Δήμου Σαλαμίνας υπεδείχθησαν από τους ιδιοκτήτες.

*Τμήμα της ιδιοκτησίας που έχει εκμηνθωθεί απο τον Δήμο Σαλαμίνας με τα στοιχεία 1,α,β,γ,δ,7,8,5,δ,ε,1 και εμβαδόν Ε=8087.22 μ2.

Υπεύθυνη Δήλωση του Ν: 651/77

Ο κάτωθι υπογεγραμμένος
δηλώνω ότι:

Το γεωτεμάχιο με στοιχεία 1,2,3,4,5,6,7,8,9,1 και εμβαδόν Ε=8052.79τ.μ. που βρίσκεται στη θέση "Γούβα Μπατοί" της Δ.Ε. Σαλαμίνας του Δήμου Σαλαμίνας και
α. βρίσκεται εκτός σχεδίου πόλεως, εκτός ορίων οικισμού, εντός Γ.Π.Σ. (ΒΙΟ.ΠΑ.) και εντός της Λατομικής Ζώνης των 500μ. .
β. δεν υπάγεται στις διατάξεις των Νόμων 1337/83 και 2508/97 περί εισφορές σε γή και χρήμα
γ. εντός αυτού δε διάρχονται εναέρες γραμμές μεταφορές υψηλής τάσης ΑΔΜΗΕ (Δ.Ε.Η.) ή αγωγός φυσικού αερίου
δ. εντός αυτού και κατά μήκος του προσώπου του εν θέμαι γεωτεμαχίου υπάρχουν δέντρα
ε. εντός αυτού και σε απόσταση μικρότερη των 20.00μ. από αυτό διέρχεται ρέμα
ϑ. δεν έγινε έλεγχος των τίτλων ιδιοκτησίας του εν λόγω γεωτεμαχίου
στ. εντός του γεωτεμαχίου δεν υφίσταται ενεργό σύστημα υδρολογίας
ζ. Στην περιοχή δεν έχουν αναρτηθεί δασικά χάρτες
η. δεν έγινε έλεγχος από την δασική, αρχαιολογική υπηρεσία και την Δίνση Γεωργίας

Σαλαμίνα ΙΑΝΟΥΑΡΙΟΣ 2020

Ο ΣΥΝΤΑΞΑΣ ΜΗΧΑΝΙΚΟΣ

ΘΕΩΡΗΘΗΚΕ
Ο ΔΙΝΤΗΣ Τ.Υ.Δ.Σ.

ΝΙΚΟΣ Η. ΚΡΙΤΣΙΚΗΣ
ΤΟΠΟΓΡΑΦΟΣ ΜΗΧΑΝΙΚΟΣ Ε.Μ.Π.

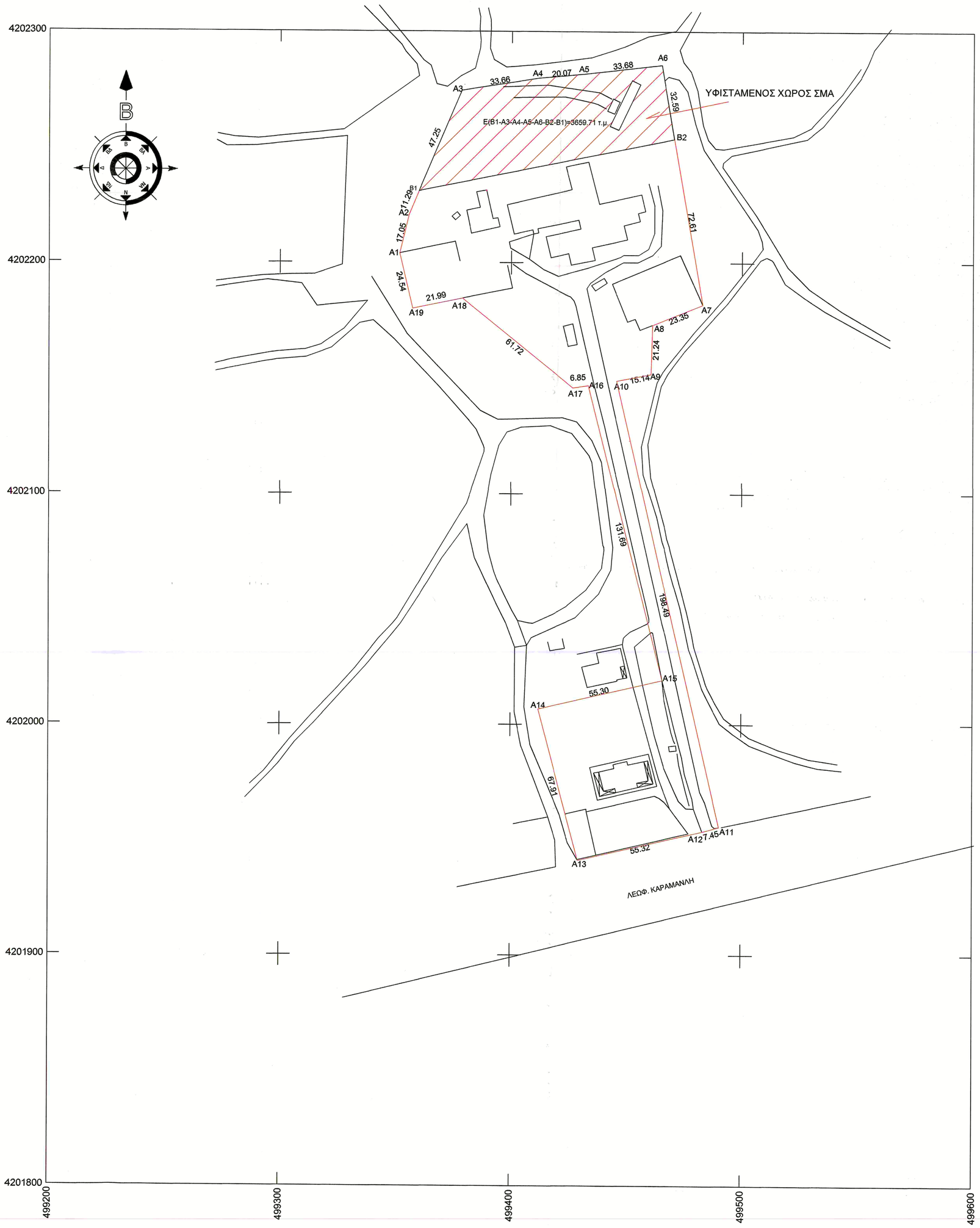

Συντεταγμένες γεωτεμαχιου & χώρου ΣΜΑ		
A1	499351.60	4202204.00
A2	499355.62	4202220.56
B1	499360.02	4202230.96
A3	499378.43	4202274.48
A4	499411.67	4202279.82
A5	499431.66	4202281.68
A6	499465.10	4202285.64
B2	499470.64	4202253.52
A7	499482.97	4202181.97
A8	499461.35	4202173.17
A9	499460.70	4202151.94
A10	499445.85	4202149.02
A11	499490.56	4201955.63
A12	499483.37	4201953.69
A13	499429.51	4201941.11
A14	499412.01	4202006.73
A15	499465.87	4202019.29
A16	499433.58	4202146.95
A17	499426.90	4202145.95
A18	499378.78	4202184.60
A19	499357.26	4202180.12

ΣΥΝΤΕΤΑΓΜΕΝΕΣ ΕΓΣΑ '87

ΥΠΟΜΝΗΜΑ

Σύστημα αναφοράς συν/μενων Χ. Υ : ΕΓΣΑ 87 , συντελεστής κλίμακας Κ=0,09996
Η εξάρτηση από το σύστημα ΕΓΣΑ 87 έγινε μέσω διαδικτυακής λύσης δεδομένων σταθερών σταθμών αναφοράς του δικτύου HEPOS της ΚΤΗΜΑΤΟΛΟΓΙΟ Α.Ε. κάνοντας χρήση του Τριγωνομετρικού Σημείου της Γ.Υ.Σ. (ΚΕΡΑΤΕΑ) και συντεταγμένες (x,y,H)=(497990.800, 4184024.052, 209.520) και 10 δορυφόρωνπραγματοποιήθηκε με παρατηρήσεις που διεξήχθησαν την 10.4.2018 και στο χρονικό διάστημα από

9:00μ.μ. έως 14:30μ.μ με την χρήση GNSS RTK δέκτης TOPCON GRS-1 με Serial Number 59600173 με ακρίβειες μέτρησης H:+/- 10mm + 1ppm , V: +/- 15mm + 1ppm.
Τα υψόμετρα Z αναφέρονται Μέση Στάθμη Θάλλασσας
Η αποτύπωση έγινε με το Γεωδαιτικό Σαθμό (Total Station) TOPCON GTS 211D ακριβείας μέτρησης γωνιών 10 cckαι αποστάσεων 2mm+ 2ppmS

Η διαχείριση και επίλυση των μετρήσεων έγινε με το πρόγραμμα Topsurv της Topcon

Η απόδοση σε Η/Υ έγινε με το πρόγραμμα RAPORT της CADvanced Applications σε περιβάλλον AUTOCAD.

ΥΠΟΜΝΗΜΑ

1. Τα γεωτεμάχια υπό στοιχεία:
A1-A2-B1-A3-A4-A5-A6-B2-A7-A8-A9-A10-A11-A12-A13-A14-A15-A16-A17-A18-A19-AA1
εμβαδού 18836,53 m2

2. Το διάγραμμα έχει συνταχθεί σε δίκτυο συντεταγμένων Ε.Γ.Σ.Α. 87 (Ελληνικό Γεωδαιτικό Σύστημα Αναφοράς 1987)
3. Τα αναγραφόμενο, εμβαδό και οι διαστάσεις έχουν υπολογιστεί αναλυτικά.



ΥΠΟΜΝΗΜΑ

- ΣΥΜΠΑΓΕΣ ΠΕΡΙΦΡΑΓΜΑ
- ΠΕΡΙΦΡΑΞΗ ΣΥΡΜΑΤΟΠΛΕΓΜΑΤΟΣ
- ΣΥΜΠΑΓΕΣ ΠΕΡΙΦΡΑΓΜΑ ΜΕ ΣΤΕΨΗ ΕΚ ΣΥΡΜΑΤΟΠΛΕΓΜΑΤΟΣ
- ΣΤΥΛΟΣ Ο.Τ.Ε
- ΣΤΥΛΟΣ Δ.Ε.Η
- ΡΥΜΟΤΟΜΙΚΗ ΓΡΑΜΜΗ
- ΟΙΚΟΔΟΜΙΚΗ ΓΡΑΜΜΗ
- ΟΡΙΟ ΙΔΙΟΚΤΗΣΙΑΣ
- ΔΕΝΤΡΟ
- ΠΡΑΝΕΣ
- ΡΕΜΑ

Φ.Ε.Κ. 199/Δ/2003
Ζ.Ο.Ε. ΜΕΣΟΓΕΙΩΝ
ΖΩΝΗ Α ΠΡΑΣΙΝΟΥ

ΔΗΛΩΣΗ Ν.651/77 & 1337/83

Ο παρακάτω υπογράφων Μηχανικός δηλώνω ότι το αγροτεμάχιο υπό στοιχεία A1-A2-B1-A3-A4-A5-A6-B2-A7-A8-9-A10-A11-A12-A13-A14-A15-A16-A17-A18-A19-A1 εμβαδού 18.836,37,53 m2 βρίσκεται στη θέση ΑΣΥΡΜΑΤΟΣ της Δ.Ε. Αρτέμιδος του Δήμου Σπάτων-Αρτέμιδος ,εκτός εγκεκριμένου ρυμοτομικού σχεδίου, εκτός εγκεκριμένου οικισμού, εντός Ζ.Ο.Ε.. (Φ.Ε.Κ. 199/Δ/2003 Ζώνη Α Πρασίνου) και ΔΕΝ είναι άρτιο ούτε οικοδομήσιμο σύμφωνα με τις κείμενες πολεοδομικές διατάξεις. Η ιδιοκτησία δεν υπόκειται στις διατάξεις του Ν.1337/83 περί εισφορών σε γη και χρήμα.

ΣΠΑΤΑ 1.11.2019

Ο ΜΗΧΑΝΙΚΟΣ

Χριστόφορος Β. Ανδρέωνης
Πολιτικός Μηχανικός ΤΕ 5/1

ΕΡΓΟ

ΣΥΝΤΑΞΗ ΤΟΠΟΓΡΑΦΙΚΟΥ ΔΙΑΓΡΑΜΜΑΤΟΣ

ΕΡΓΟΔΟΤΗΣ

ΔΗΜΟΥ ΣΠΑΤΩΝ - ΑΡΤΕΜΙΔΟΣ

ΘΕΣΗ

ΑΣΥΡΜΑΤΟΣ
ΤΗΣ Δ.Ε. ΑΡΤΕΜΙΔΟΣ ΤΟΥ ΔΗΜΟΥ ΣΠΑΤΩΝ - ΑΡΤΕΜΙΔΟΣ

ΘΕΜΑ ΣΧΕΔΙΟΥ

Συνοδεύει το υπ'αριθ. 363Γ2/4-11-19 έγγραφο του Δήμου Σπάτων - Αρτέμιδος

ΤΟΠΟΓΡΑΦΙΚΟ ΔΙΑΓΡΑΜΜΑ

ΕΥΘΥΜΙΑ Β. ΣΤΕΡΝΑΚΗ
ΣΧΕΔΙΑΣΤΡΙΑ Δ.Ε. Θ/Δ

ΚΩΔΙΚΟΣ ΑΡΙΘΜΟΣ ΜΕΛΕΤΗΣ	ΑΡΙΘΜΟΣ ΣΧΕΔΙΟΥ : A-1
Α/Α ΤΡΟΠΟΠΟΙΗΣΕΙΣ / ΗΜΕΡΟΜΗΝΙΑ	ΚΛΙΜΑΚΑ ΣΧΕΔΙΑΣΗΣ : 1:1000
	ΗΜΕΡΟΜΗΝΙΑ : 1.11.2019

ΣΦΡΑΓΙΔΑ & ΥΠΟΓΡΑΦΗ

Θεσπρωτίας
Ο ΝΟΜΑΡΧΗΣ
Α.Υ. Δημοτ. Σ-Α

Χριστόφορος Β. Ανδρέωνης
Πολιτικός Μηχανικός ΤΕ 5/1

Γεώργιος Μ. Γκόμπρου
Πτυχ. Μηχ/γος Μηχανικός Τ.Ε
Τ.Ε. 4/2

ΕΝΩΜΕΝΟ ΑΠΟΣΠΑΣΜΑ ΟΡΘΟΦΩΤΟΓΡΑΦΙΩΝ
ΚΛΙΜΑΚΑ 1:1000


ΕΘΝΙΚΗ ΟΔΟΣ ΑΘΗΝΩΝ - ΘΕΣΣΑΛΟΝΙΚΗΣ
ΟΔΟΣ ΑΛΚΜΗΝΗΣ
ΟΔΟΣ ΑΔΡΑΣΤΕΙΑΣ
ΟΔΟΣ ΑΝΑΚΤΟΡΙΟΥ
ΟΔΟΣ ΑΡΓΟΝΑΥΤΩΝ
ΟΔΟΣ ΑΡΤΕΜΙΔΟΣ
ΟΔΟΣ ΑΣΤΡΑΠΗΣ
ΟΔΟΣ ΑΦΡΟΔΙΤΗΣ
ΟΔΟΣ ΒΟΡΕΑ
ΟΔΟΣ ΓΑΛΗΝΗΣ
ΟΔΟΣ ΔΑΦΝΗΣ
ΟΔΟΣ ΔΙΟΣΚΟΥΡΩΝ
ΟΔΟΣ ΔΡΟΣΟΥ
ΟΔΟΣ ΕΛΠΙΔΟΣ
ΟΔΟΣ ΕΡΜΗ
ΟΔΟΣ ΕΡΜΟΥ
ΟΔΟΣ ΕΡΜΟΥ
ΟΔΟΣ ΕΡΜΟΥ

ΜΟΝΑΔΕΣ ΔΙΑΧΕΙΡΙΣΗΣ ΠΡΟΣΤΑΤΕΥΟΜΕΝΩΝ ΠΕΡΙΟΧΩΝ ΤΗΣ ΕΛΛΑΔΑΣ

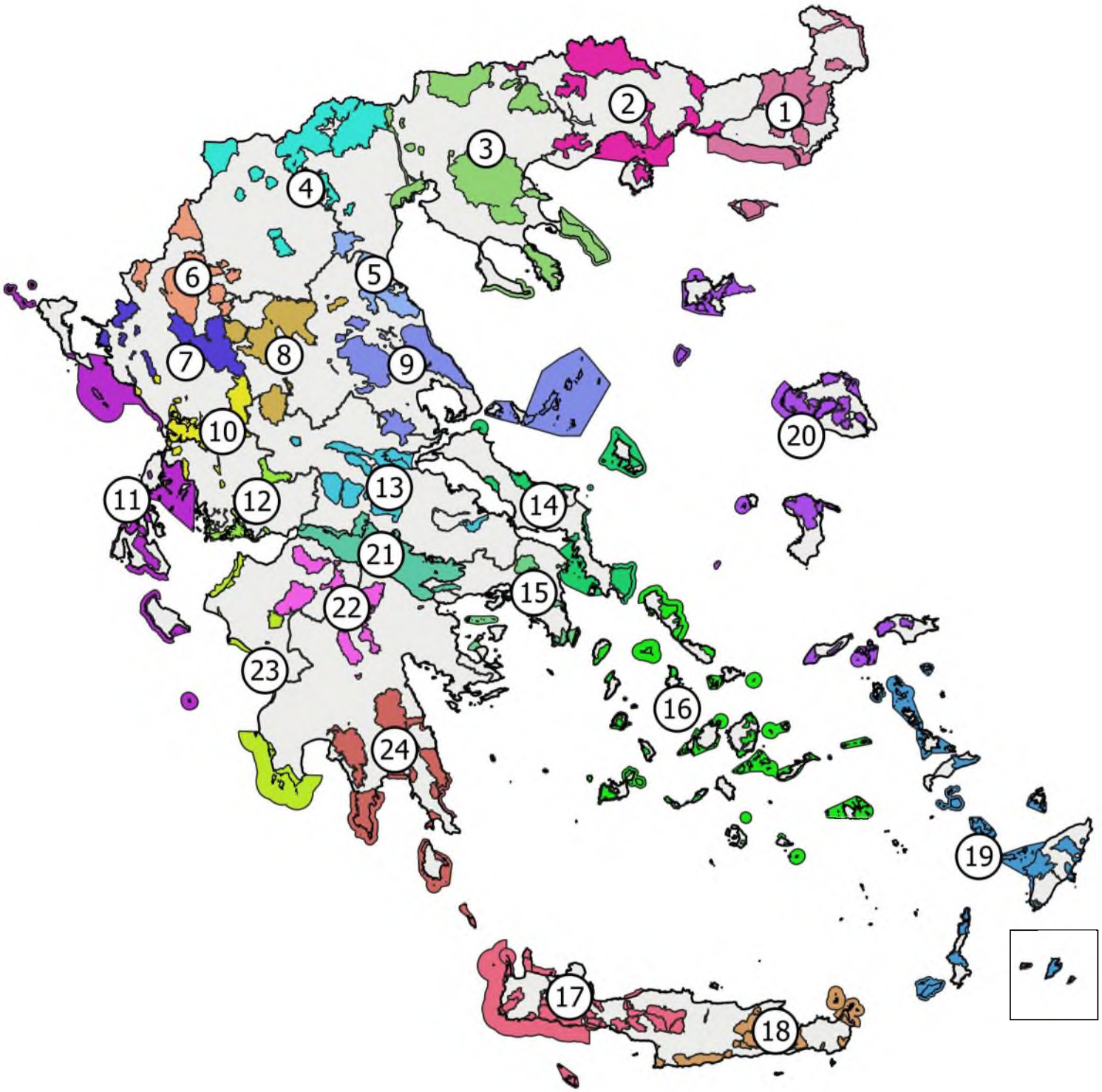

1. ΜΟΝΑΔΑ ΔΙΑΧΕΙΡΙΣΗΣ ΠΡΟΣΤΑΤΕΥΟΜΕΝΩΝ ΠΕΡΙΟΧΩΝ ΔΑΔΙΑΣ - ΕΒΡΟΥ
2. ΜΟΝΑΔΑ ΔΙΑΧΕΙΡΙΣΗΣ ΠΡΟΣΤΑΤΕΥΟΜΕΝΩΝ ΠΕΡΙΟΧΩΝ ΝΕΣΤΟΥ ΚΑΙ ΡΟΔΟΠΗΣ
3. ΜΟΝΑΔΑ ΔΙΑΧΕΙΡΙΣΗΣ ΠΡΟΣΤΑΤΕΥΟΜΕΝΩΝ ΠΕΡΙΟΧΩΝ ΚΕΝΤΡΙΚΗΣ ΜΑΚΕΔΟΝΙΑΣ
4. ΜΟΝΑΔΑ ΔΙΑΧΕΙΡΙΣΗΣ ΠΡΟΣΤΑΤΕΥΟΜΕΝΩΝ ΠΕΡΙΟΧΩΝ ΔΥΤΙΚΗΣ ΜΑΚΕΔΟΝΙΑΣ
5. ΜΟΝΑΔΑ ΔΙΑΧΕΙΡΙΣΗΣ ΠΡΟΣΤΑΤΕΥΟΜΕΝΩΝ ΠΕΡΙΟΧΩΝ ΟΛΥΜΠΟΥ
6. ΜΟΝΑΔΑ ΔΙΑΧΕΙΡΙΣΗΣ ΠΡΟΣΤΑΤΕΥΟΜΕΝΩΝ ΠΕΡΙΟΧΩΝ ΒΟΡΕΙΑΣ ΠΙΝΔΟΥ
7. ΜΟΝΑΔΑ ΔΙΑΧΕΙΡΙΣΗΣ ΠΡΟΣΤΑΤΕΥΟΜΕΝΩΝ ΠΕΡΙΟΧΩΝ ΗΠΕΙΡΟΥ
8. ΜΟΝΑΔΑ ΔΙΑΧΕΙΡΙΣΗΣ ΠΡΟΣΤΑΤΕΥΟΜΕΝΩΝ ΠΕΡΙΟΧΩΝ ΔΥΤΙΚΗΣ ΘΕΣΣΑΛΙΑΣ
9. ΜΟΝΑΔΑ ΔΙΑΧΕΙΡΙΣΗΣ ΠΡΟΣΤΑΤΕΥΟΜΕΝΩΝ ΠΕΡΙΟΧΩΝ ΑΝΑΤΟΛΙΚΗΣ ΘΕΣΣΑΛΙΑΣ
10. ΜΟΝΑΔΑ ΔΙΑΧΕΙΡΙΣΗΣ ΠΡΟΣΤΑΤΕΥΟΜΕΝΩΝ ΠΕΡΙΟΧΩΝ ΚΟΙΛΑΔΑΣ ΑΧΕΛΩΟΥ ΚΑΙ ΑΜΒΡΑΚΙΚΟΥ ΚΟΛΠΟΥ
11. ΜΟΝΑΔΑ ΔΙΑΧΕΙΡΙΣΗΣ ΠΡΟΣΤΑΤΕΥΟΜΕΝΩΝ ΠΕΡΙΟΧΩΝ ΙΟΝΙΩΝ ΝΗΣΩΝ
12. ΜΟΝΑΔΑ ΔΙΑΧΕΙΡΙΣΗΣ ΠΡΟΣΤΑΤΕΥΟΜΕΝΩΝ ΠΕΡΙΟΧΩΝ ΔΥΤΙΚΗΣ ΣΤΕΡΕΑΣ ΕΛΛΑΔΑΣ
13. ΜΟΝΑΔΑ ΔΙΑΧΕΙΡΙΣΗΣ ΠΡΟΣΤΑΤΕΥΟΜΕΝΩΝ ΠΕΡΙΟΧΩΝ ΑΝΑΤΟΛΙΚΗΣ ΣΤΕΡΕΑΣ ΕΛΛΑΔΑΣ
14. ΜΟΝΑΔΑ ΔΙΑΧΕΙΡΙΣΗΣ ΠΡΟΣΤΑΤΕΥΟΜΕΝΩΝ ΠΕΡΙΟΧΩΝ ΣΚΥΡΟΥ ΚΑΙ ΕΥΒΟΙΑΣ
15. ΜΟΝΑΔΑ ΔΙΑΧΕΙΡΙΣΗΣ ΠΡΟΣΤΑΤΕΥΟΜΕΝΩΝ ΠΕΡΙΟΧΩΝ ΑΤΤΙΚΗΣ ΚΑΙ ΣΑΡΩΝΙΚΟΥ ΚΟΛΠΟΥ
16. ΜΟΝΑΔΑ ΔΙΑΧΕΙΡΙΣΗΣ ΠΡΟΣΤΑΤΕΥΟΜΕΝΩΝ ΠΕΡΙΟΧΩΝ ΚΕΝΤΡΙΚΟΥ ΑΙΓΑΙΟΥ
17. ΜΟΝΑΔΑ ΔΙΑΧΕΙΡΙΣΗΣ ΠΡΟΣΤΑΤΕΥΟΜΕΝΩΝ ΠΕΡΙΟΧΩΝ ΔΥΤΙΚΗΣ ΚΡΗΤΗΣ
18. ΜΟΝΑΔΑ ΔΙΑΧΕΙΡΙΣΗΣ ΠΡΟΣΤΑΤΕΥΟΜΕΝΩΝ ΠΕΡΙΟΧΩΝ ΑΝΑΤΟΛΙΚΗΣ ΚΡΗΤΗΣ
19. ΜΟΝΑΔΑ ΔΙΑΧΕΙΡΙΣΗΣ ΠΡΟΣΤΑΤΕΥΟΜΕΝΩΝ ΠΕΡΙΟΧΩΝ ΝΟΤΙΟ-ΑΝΑΤΟΛΙΚΟΥ ΑΙΓΑΙΟΥ
20. ΜΟΝΑΔΑ ΔΙΑΧΕΙΡΙΣΗΣ ΠΡΟΣΤΑΤΕΥΟΜΕΝΩΝ ΠΕΡΙΟΧΩΝ ΒΟΡΕΙΟ-ΑΝΑΤΟΛΙΚΟΥ ΑΙΓΑΙΟΥ
21. ΜΟΝΑΔΑ ΔΙΑΧΕΙΡΙΣΗΣ ΠΡΟΣΤΑΤΕΥΟΜΕΝΩΝ ΠΕΡΙΟΧΩΝ ΚΟΡΙΝΘΙΑΚΟΥ ΚΟΛΠΟΥ
22. ΜΟΝΑΔΑ ΔΙΑΧΕΙΡΙΣΗΣ ΠΡΟΣΤΑΤΕΥΟΜΕΝΩΝ ΠΕΡΙΟΧΩΝ ΒΟΡΕΙΑΣ ΠΕΛΟΠΟΝΝΗΣΟΥ
23. ΜΟΝΑΔΑ ΔΙΑΧΕΙΡΙΣΗΣ ΠΡΟΣΤΑΤΕΥΟΜΕΝΩΝ ΠΕΡΙΟΧΩΝ ΔΥΤΙΚΗΣ ΠΕΛΟΠΟΝΝΗΣΟΥ
24. ΜΟΝΑΔΑ ΔΙΑΧΕΙΡΙΣΗΣ ΠΡΟΣΤΑΤΕΥΟΜΕΝΩΝ ΠΕΡΙΟΧΩΝ ΝΟΤΙΑΣ ΠΕΛΟΠΟΝΝΗΣΟΥ