



ΚΑΤΑΔΥΤΙΚΑ ΠΑΡΚΑ ΤΡΟΠΟΛΟΓΙΑ-ΠΡΟΣΘΗΚΗ

στο Νομοσχέδιο του Υπουργείου Περιβάλλοντος, Ενέργειας & Κλιματικής Αλλαγής με τίτλο «Κύρωση της από 30.12.2013 Σύμβασης μεταξύ του Ελληνικού Δημοσίου και των εταιρειών ΚΑΒΑΛΑ OIL ΑΝΩΝΥΜΗ ΕΤΑΙΡΕΙΑ, ENERGEAN OIL AND GAS - ΕΝΕΡΓΕΙΑΚΗ ΑΙΓΑΙΟΥ ΑΝΩΝΥΜΗ ΕΤΑΙΡΕΙΑ ΕΡΕΥΝΑΣ ΚΑΙ ΠΑΡΑΓΩΓΗΣ ΥΔΡΟΓΟΝΑΝΘΡΑΚΩΝ και της ως εκ τρίτου συμβαλλομένης ΕΛΛΗΝΙΚΑ ΠΕΤΡΕΛΑΙΑ Α.Ε. με την οποία τροποποιείται η από 23.11.1999 Σύμβαση για την εκμετάλλευση Υδρογονανθράκων στη θαλάσσια περιοχή του Θρακικού Πελάγους μεταξύ του Ελληνικού Δημοσίου και της ΚΑΒΑΛΑ OIL Α.Ε., η οποία κυρώθηκε με το ν. 2779/1999 (ΦΕΚ Α' 296)»

Α. ΑΙΤΙΟΛΟΓΙΚΗ ΕΚΘΕΣΗ

Το ισχύον άρθρο 13 ν. 3409/2005 εισήγαγε τῷ χαρακτηρισμό εκτάσεων ως «Περιοχών Οργανωμένης Ανάπτυξης Καταδυτικού Πάρκου» (Π.Ο.Α.Κ.Π.) ως θεσμό παράγωγο εκείνου των «Περιοχών Οργανωμένης Ανάπτυξης Παραγωγικών Δραστηριοτήτων» (Π.Ο.Α.Π.Δ.) του άρθρου 10 ν. 2742/1999.

Ωστόσο, η ερασιτεχνική καταδυτική δραστηριότητα, την οποία ρυθμίζει ο συγκεκριμένος Νόμος, δεν αποτελεί παραγωγική δραστηριότητα, σε οποιαδήποτε μορφή της, αυτόνομη ή οργανωμένη. Η ερασιτεχνική καταδυτική δραστηριότητα αποτελεί ψυχαγωγική δραστηριότητα που συνδυάζει πνευματική και σωματική άσκηση, ψυχική γαλήνευση, οικολογική εκπαίδευση και ανάπτυξη περιβαλλοντικής συνείδησης.

Επιπλέον, η ρύθμιση του ισχύοντος άρθρου 13 ν. 3409/2005 εμφάνισε μία σωρεία γραφειοκρατικών επιπτώσεων, που κατέληξαν σε έναν ασαφή χρονικό ορίζοντα εφαρμογής, αποτελώντας έτσι τροχοπέδη τόσο από περιβαλλοντική όσο και από αναπτυξιακή άποψη.

Λαμβάνοντας υπόψη τα ανωτέρω προβλήματα του ισχύοντος άρθρου 13 ν. 3409/2005 και τη συνολική δυναμική που μπορεί να αναπτυχθεί με την ορθολογική ρύθμιση της συγκεκριμένης ψυχαγωγικής δραστηριότητας, ήταν εμφανής η ανάγκη θέσπισης ενός απλού όσο και κατάλληλου νομικού πλαισίου για τα Καταδυτικά Πάρκα.

Εξάλλου, η ερασιτεχνική καταδυτική δραστηριότητα αποτελεί προτιμώμενη επιλογή αναψυχής από έναν ολοένα αυξανόμενο αριθμό ατόμων, οδηγώντας έτσι στην ανάδειξη περιοχών και χωρών ως διεθνών σημείων προορισμού για την άσκησή της. Η θέσπιση και ενεργοποίηση του κατάλληλου νομικού πλαισίου θα μπορούσε να οδηγήσει στην επαύξηση του τουριστικού προϊόντος της χώρας, την επιμήκυνση της τουριστικής της περιόδου και τη διακοπή εκροής των υπολογίσιμων χρηματικών ποσών που δαπανώνται κάθε χρόνο για την άσκηση της ερασιτεχνικής καταδυτικής δραστηριότητας, λαμβανομένων υπόψη των ιδιαίτερων συγκριτικών πλεονεκτημάτων που παρουσιάζουν τα ελληνικά εθνικά ύδατα.

Η προτεινόμενη τροποποίηση αποσυνδέει το Καταδυτικό Πάρκο από τις παραγωγικές δραστηριότητες. Ο χαρακτηρισμός περιοχής ως Καταδυτικού Πάρκου συνδέεται πλέον ανεξάρτητα με την αειφόρο ανάπτυξη της βιοποικιλότητας της περιοχής του Πάρκου σε συνδυασμό με την προσέλκυση σε αυτό καταδυτών επισκεπτών για την αναψυχή και την περιβαλλοντική ευαισθητοποίησή τους, ανεξάρτητα από την ύπαρξη οργανωμένων τουριστικών υποδομών στον ίδιο χώρο.

Ο ιδιαίτερος αυτός διττός σκοπός επιτυγχάνεται με την αφιέρωση της περιοχής του Καταδυτικού Πάρκου αποκλειστικά στις καταδυτικές δραστηριότητες. Οι καταδύσεις είναι μια απολύτως ήπια και φιλική προς το περιβάλλον ανθρώπινη δραστηριότητα, γι' αυτό και κατ' αρχήν επιτρέπονται σε όλη την επικράτεια, με τους περιορισμούς του άρθρου 11 ν. 3409/2005. Ωστόσο, στην περιοχή του Πάρκου απαγορεύονται η αλιεία, η ναυσιπλοΐα και κάθε άλλη θαλάσσια δραστηριότητα, όπως και η σύλληψη της πανίδας και η συλλογή της χλωρίδας της περιοχής. Με τον τρόπο αυτό εξασφαλίζεται ένα αυξημένο επίπεδο

ασφάλειας και μία ιδιαίτερη εμπειρία υποθαλάσσιας περιήγησης για τους δύτες, ενώ προστατεύεται και ενισχύεται η οικολογική ακεραιότητα και η ανάπτυξη της βιοποικιλότητας της συγκεκριμένης περιοχής.

Με την προτεινόμενη τροποποίηση επίσης συγκεκριμενοποιείται επαρκώς η διοικητική διαδικασία χαρακτηρισμού περιοχής ως Καταδυτικού Πάρκου, ώστε να καταστεί δυνατή η λειτουργία των πρώτων Καταδυτικών Πάρκων στην ελληνική επικράτεια εντός ευλόγου χρόνου, με τη μείζονα μάλιστα εγγύηση της περίληψης των σχετικών διαδικαστικών ορισμών σε τυπικό Νόμο.

Β. ΠΡΟΤΕΙΝΟΜΕΝΗ ΡΥΘΜΙΣΗ

Το άρθρο 13 του ν. 3409/2005 αντικαθίσταται ως ακολούθως:

«Καταδυτικά Πάρκα – Οργανωμένες Καταδύσεις

1. Με κοινή απόφαση των Υπουργών Οικονομικών, Περιβάλλοντος, Ενέργειας και Κλιματικής Αλλαγής, Αγροτικής Ανάπτυξης και Τροφίμων, Ναυτιλίας και Αιγαίου και Τουρισμού είναι δυνατόν θαλάσσια περιοχή μαζί με τον αντίστοιχο αυτής πυθμένα, να χαρακτηριστεί ως Καταδυτικό Πάρκο. Με την ίδια απόφαση μπορεί επίσης να παραχωρούνται τμήματα αιγιαλού και παραλίας και να ορίζονται οι τυχόν επιτρεπόμενες επί αυτών κατασκευές για την εξυπηρέτηση του καταδυτικού πάρκου, σύμφωνα με τους ουσιαστικούς περιορισμούς των διατάξεων του ν. 2971/2001 και των κατ' εξουσιοδότηση αυτού εκδιδόμενων κανονιστικών πράξεων. Για την εκτέλεση έργων επί του αιγιαλού και της παραλίας προσκομίζονται, κατά τη διαδικασία της παραγράφου 8 του παρόντος, τα απαιτούμενα, σύμφωνα με το άρθρο 14 του ν. 2971/2001 για κάθε κατηγορία έργου, δικαιολογητικά.

2. Ως Καταδυτικό Πάρκο νοείται η με την απόφαση της προηγούμενης παραγράφου χαρακτηρισμένη περιοχή, στην οποία πραγματοποιούνται κατ' αποκλειστικότητα καθοδηγούμενες καταδύσεις αναψυχής κατά την έννοια της περίπτωσης β της παραγράφου 2 του άρθρου 6 του παρόντος νόμου, καθώς και συναφείς υποβρύχια δραστηριότητες με τα κατά το άρθρο 1 του παρόντος μέσα, όπως η υποβρύχια φωτογράφιση, η υποβρύχια κινηματογράφιση και η περιβαλλοντική εκπαίδευση. Η επιστημονική έρευνα εντός του Πάρκου επιτρέπεται υπό τους όρους του ΠΔ 67/1981 (Α' 23 και 43) και των λοιπών οικείων διατάξεων.

3. Η διαχείριση του Καταδυτικού Πάρκου ανήκει στο φορέα διαχείρισης αυτού, ο οποίος μπορεί να είναι φυσικό πρόσωπο, νομικό πρόσωπο δημοσίου δικαίου, νομικό πρόσωπο ιδιωτικού δικαίου ή σύμπραξη αυτών.

4. Το συνολικό εμβαδό της επιφάνειας Καταδυτικού Πάρκου δεν μπορεί να είναι μεγαλύτερο από δύο (2) τετραγωνικά χιλιόμετρα. Το μέγιστο βάθος πυθμένα εντός των ορίων του Πάρκου δεν επιτρέπεται να υπερβαίνει τα πενήντα (50) μέτρα. Απαγορεύεται να οριοθετούνται Καταδυτικά Πάρκα σε απόσταση μικρότερη των τριών (3) ναυτικών μιλίων από κρηυγμένους ενάλιους αρχαιολογικούς χώρους.

5. Εντός της οριοθετημένης θαλάσσιας περιοχής του Καταδυτικού Πάρκου:

α. Επιτρέπεται η ναυσιπλοΐα αποκλειστικά και μόνο στα σκάφη, στα πλωτά και υποβρύχια μέσα του φορέα διαχείρισης και σε όσα χρησιμοποιούνται προς εξυπηρέτηση των επισκεπτών, καθώς επίσης στα πλωτά και υποβρύχια μέσα των αρμόδιων Αρχών προς έλεγχο της τήρησης των αναφερομένων στην απόφαση της παραγράφου 1 όρων, καθώς και των εν γένει υποχρεώσεων που επιβάλλουν οι σχετικές κείμενες διατάξεις. Οι όροι και προϋποθέσεις ασφαλούς ναυσιπλοΐας

πάσης φύσεως σκαφών εντός και, εφόσον απαιτείται, πέριξ των καταδυτικών πάρκων, καθορίζεται με Ειδικό Κανονισμό Λιμένα που εκδίδεται σύμφωνα με την περίπτωση β' του άρθρου 156 του ν.δ. 187/1973 «Περί Κώδικα Δημοσίου Ναυτικού Δικαίου» (Α' 261).

β. Απαγορεύεται η αγκυροβολία. Η πρόσδεση των ως άνω σκαφών και πλωτών μέσων γίνεται αποκλειστικά σε ειδικά ναύδετα, που φέρουν κατάλληλη σήμανση και των οποίων η πόντιση γίνεται με την ελάχιστη δυνατή όχληση προς το υποβρύχιο περιβάλλον.

γ. Απαγορεύονται κάθε μορφή αλιείας, της υποβρύχιας συμπεριλαμβανόμενης, η σύλληψη της πανίδας και η συλλογή της χλωρίδας της περιοχής του Πάρκου, κάθε αθλητική ή άλλη θαλάσσια δραστηριότητα, καθώς και κάθε δραστηριότητα που παρακωλύει τις καταδύσεις ή τις πράξεις διαχείρισης του Πάρκου. Κατ' εξαίρεση, η σύλληψη της πανίδας και η συλλογή της χλωρίδας της περιοχής του Πάρκου επιτρέπεται για λόγους επιστημονικής έρευνας υπό τους όρους του ΠΔ 67/1981 (Α' 23 και 43) και των λοιπών οικείων διατάξεων.

δ. Επιτρέπεται η πόντιση πλοίων, ναυαγίων, πλωτών ναυπηγημάτων ή άλλων τεχνητών κατασκευών για τη βελτίωση της υποθαλάσσιας χλωρίδας και πανίδας ή της ελκυστικότητας του υποβρύχιου τοπίου, σύμφωνα με τις διατάξεις του άρθρου 41 του ν. 3153/2003 (Α' 153) και του ν. 4014/2011 (Α' 209). Τα τυχόν πλοία ή άλλα ναυπηγήματα που θα ποντισθούν στο χώρο του Πάρκου εξαιρούνται των διατάξεων της απόφασης ΥΠΠΟ/ΓΔΑΠΚ/ΑΡΧ/Α1/Φ43/48604/3385/5-9-2003 (Β' 1701) περί χαρακτηρισμού ναυαγίων ως πολιτιστικών αγαθών. Η ακριβής θέση των ναυαγίων γνωστοποιείται αμελλητί στην Υδρογραφική Υπηρεσία Π.Ν. με μέριμνα του φορέα διαχείρισης και τοποθετείται σήμανση μέρας και νύχτας σύμφωνα με τις σχετικές οδηγίες της Υπηρεσίας Φάρων Π.Ν.

6. Η οριοθέτηση του Καταδυτικού Πάρκου γίνεται με πλωτούς σημαντήρες ή άλλα μέσα κατάλληλα προς οριοθέτηση και φιλικά προς το περιβάλλον της θαλάσσιας περιοχής, της πανίδας, της χλωρίδας και του πυθμένα της. Στους σημαντήρες και τα άλλα μέσα οριοθέτησης τοποθετείται σήμανση μέρας και νύχτας σύμφωνα με τις σχετικές οδηγίες της Υπηρεσίας Φάρων Π.Ν.

7. Ο κατά την παράγραφο 1 του παρόντος χαρακτηρισμός είναι δυνατόν να περιλαμβάνει ή να αναφέρεται σε θαλάσσια περιοχή που έχει ενταχθεί στο δίκτυο Natura 2000, ή τμήμα τέτοιας περιοχής, κατά τα οριζόμενα στο άρθρο 10 του ν. 4014/2011 και τις λοιπές σχετικές διατάξεις. Η δημιουργία Καταδυτικού Πάρκου σε περιοχή στον πυθμένα της οποίας υπάρχουν προστατευόμενοι λειμώνες ή άλλα προστατευόμενα είδη γίνεται με τους ιδιαίτερους όρους και περιορισμούς που καθορίζονται από την εθνική και κοινοτική νομοθεσία.

8. Ο κατά την παράγραφο 1 του παρόντος χαρακτηρισμός λαμβάνει χώρα μετά από αίτηση του προσώπου το οποίο ενδιαφέρεται να αναλάβει τη διαχείριση του Πάρκου. Η αίτηση υποβάλλεται προς τη Διεύθυνση Χωροταξίας του Υπουργείου Περιβάλλοντος, Ενέργειας και Κλιματικής Αλλαγής και συνοδεύεται από τα εξής δικαιολογητικά:

α. Παρουσίαση της επάρκειας του αιτούντος προσώπου για την ανάληψη της διαχείρισης του Πάρκου. Το πρόσωπο αυτό θα πρέπει να μην τελεί σε πτώχευση ή εκκαθάριση, καθώς και να μην έχει κινηθεί σε βάρος του ανάλογη διαδικασία. Προκειμένου περί αλλοδαπού αιτούντος προσώπου, θα πρέπει να μην τελεί σε οποιαδήποτε ανάλογη κατάσταση που προκύπτει από παρόμοια διαδικασία που προβλέπεται από τη νομοθεσία του κράτους προέλευσής του. Επίσης, θα πρέπει

να έχει εκπληρώσει τις υποχρεώσεις του σχετικά με την καταβολή των φόρων, που αποδεικνύεται ιδίως με την υποβολή σχετικού πιστοποιητικού φορολογικής ενημερότητας, και να διαθέτει ειδική τεχνική ικανότητα, που αποδεικνύεται ιδίως από την απασχόληση ή συμμετοχή σε αυτό προσωπικού με σχετική με τις καταδύσεις εμπειρία.

β. Οικονομοτεχνική μελέτη (μελέτη βιωσιμότητας-σκοπιμότητας), που πρέπει να περιλαμβάνει έρευνα αγοράς (market study) και επιχειρηματικό σχέδιο οργάνωσης και λειτουργίας (business plan) της αιτούμενης ανάπτυξης.

γ. Τεχνική έκθεση για την τεκμηρίωση των σχετικών με την οριοθέτηση του Καταδυτικού Πάρκου προτάσεων του αιτούντος, οι οποίες αφορούν ιδίως:

αα. στην επιλογή της θέσης και της έκτασης του προτεινόμενου καταδυτικού Πάρκου, στην περιγραφή της φυσιογνωμίας της ευρύτερης περιοχής και στην αποτύπωση της υπάρχουσας κατάστασης.

ββ. στον τρόπο οργάνωσης και ανάπτυξης του Καταδυτικού Πάρκου, καθώς και στις απαιτούμενες τεχνικές, διοικητικές και περιβαλλοντικές υποδομές ή άλλες εξυπηρετήσεις που είναι αναγκαίες για την εύρυθμη και ασφαλή λειτουργία του Καταδυτικού Πάρκου.

δ. Σχέδιο Κανονισμού Λειτουργίας με πρόβλεψη, για διαχείριση θεμάτων ασφαλείας και πρόληψης – αντιμετώπισής τους.

ε. Τοπογραφικά διαγράμματα κατάλληλης κλίμακας στα οποία θα απεικονίζονται γενικά τα στοιχεία της επιδιωκόμενης ανάπτυξης, οι υφιστάμενες και θεσμοθετημένες χρήσεις γης στην ευρύτερη περιοχή του Καταδυτικού Πάρκου και το μεταφορικό δίκτυο της ευρύτερης περιοχής, καθώς και βυθομετρικό διάγραμμα κατάλληλης κλίμακας στο οποίο θα αποτυπώνονται η μορφολογία του βυθού.

στ. Τοπογραφικό διάγραμμα κατάλληλης κλίμακας στο οποίο θα απεικονίζονται αναλυτικά τα στοιχεία της επιδιωκόμενης ανάπτυξης, όπως ιδίως η έκταση με όρια, οι συντεταγμένες των κορυφών αυτής κατά ΕΓΣΑ '87, οι υποβρύχιες διαδρομές που προτείνονται να αναπτυχθούν και οποιοδήποτε άλλο στοιχείο κρίνεται αναγκαίο.

ζ. Όπου απαιτείται σύμφωνα με το Κεφάλαιο Α' του ν. 4014/2011 και το Παράρτημα VI της υπουργικής απόφασης 1958/2012 (Β' 21), όπως ισχύουν, Απόφαση Έγκρισης Περιβαλλοντικών Όρων (Α.Ε.Π.Ο.) για έργα ή δραστηριότητες που υπάγονται στην κατηγορία Α' του εν λόγω Παραρτήματος ή δήλωση υπαγωγής σε Πρότυπες Περιβαλλοντικές Δεσμεύσεις (Π.Π.Δ.) για έργα ή δραστηριότητες που υπάγονται στην κατηγορία Β' του εν λόγω Παραρτήματος. Τα υποβαλλόμενα δικαιολογητικά των ως άνω περ. β έως και ε συντάσσονται και υπογράφονται από μελετητές κατάλληλων ειδικοτήτων.

9. Αρμόδια Αρχή για την επίσπευση της διοικητικής διαδικασίας χαρακτηρισμού περιοχής ως Καταδυτικού Πάρκου κατόπιν της κατά την προηγούμενη παράγραφο υποβολής αίτησης είναι η Διεύθυνση Χωροταξίας του Υπουργείου Περιβάλλοντος, Ενέργειας και Κλιματικής Αλλαγής. Για την έκδοση της κοινής απόφασης της παραγράφου 1 του παρόντος ακολουθείται η εξής διαδικασία:

α. υποβολή φακέλου της αίτησης της παραγράφου 8 του παρόντος από τον ενδιαφερόμενο φορέα,

β. έλεγχος τυπικής πληρότητας του φακέλου της αίτησης εντός πέντε (5) εργάσιμων ημερών από την ημέρα υποβολής του. Στο στάδιο αυτό είναι δυνατή

η υποβολή του φακέλου σε ένα μόνο αντίγραφο και, εφόσον αυτός κριθεί ότι πληροί τις τυπικές απαιτήσεις, ακολουθεί η υποβολή από τον ενδιαφερόμενο φορέα των υπόλοιπων απαιτούμενων αντιγράφων του φακέλου. Στην περίπτωση διαπίστωσης μη πληρότητας αυτού, η Διεύθυνση Χωροταξίας του ΥΠΕΚΑ αποστέλλει έγγραφο που αναφέρει τα ελλείποντα στοιχεία και θέτει προθεσμία για τη συμπλήρωση αυτών, μετά την άπρακτη παρέλευση της οποίας ο φάκελος επιστρέφεται στο αιτούν πρόσωπο,

γ. αποστολή του φακέλου για διατύπωση γνώμης προς την αρμόδια Υπηρεσία της Ειδικής Γραμματείας Υδάτων του ΥΠΕΚΑ και στις αρμόδιες Υπηρεσίες των Υπουργείων Οικονομικών, Αγροτικής Ανάπτυξης και Τροφίμων, Ναυτιλίας και Αιγαίου, Εθνικής Άμυνας, Πολιτισμού και Αθλητισμού και Τουρισμού, και εντός δύο (2) εργάσιμων ημερών από την ολοκλήρωση του ελέγχου πληρότητας ή την προσκόμιση των απαιτούμενων αντιγράφων του φακέλου,

δ. συλλογή γνωμοδοτήσεων από τις αρμόδιες Υπηρεσίες και φορείς της Διοίκησης της ως άνω περ. γ σε χρονικό διάστημα τριάντα (30) εργάσιμων ημερών από τη λήψη των σχετικών φακέλων, μετά την παρέλευση του οποίου η διαδικασία συνεχίζεται ανεξαρτήτως εάν έχουν εκδοθεί μία ή περισσότερες γνωμοδοτήσεις,

ε. αξιολόγηση και στάθμιση γνωμοδοτήσεων από τη Διεύθυνση Χωροταξίας του ΥΠΕΚΑ εντός δέκα (10) εργάσιμων ημερών από την παρέλευση της προθεσμίας που προβλέπεται στην ως άνω περ. δ,

στ. σύνταξη και προώθηση του σχεδίου της κοινής απόφασης της παραγράφου 1 του παρόντος από τη Διεύθυνση Χωροταξίας του ΥΠΕΚΑ εντός δεκαπέντε (15) εργάσιμων ημερών βάσει της αξιολόγησης των υφιστάμενων γνωμοδοτήσεων και απόψεων και ανεξαρτήτως του αν έχουν γνωμοδοτήσει όλες οι Υπηρεσίες της περίπτωσης γ' της παρούσας,

Δεν απαιτείται αποστολή του φακέλου για παροχή γνωμοδοτήσεων εάν αυτές έχουν προσκομισθεί με επιμέλεια του ενδιαφερόμενου φορέα κατά την υποβολή του φακέλου της αίτησης. Δεν απαιτείται αποστολή του φακέλου προς τις Υπηρεσίες και τους φορείς της Διοίκησης της περίπτωσης γ ανωτέρω, για παροχή γνωμοδοτήσεων, εφόσον έχουν γνωμοδοτήσει κατά την έκδοση της ΑΕΠΟ. Σε περίπτωση απόρριψης της αίτησης, εκδίδεται αιτιολογημένη πράξη της διεύθυνσης Χωροταξίας του ΥΠΕΚΑ, η οποία κοινοποιείται στον ενδιαφερόμενο εντός ευλόγου χρονικού διαστήματος.

10. Κατά την αξιολόγηση της κατά τις προηγούμενες παραγράφους υποβαλλόμενης αίτησης λαμβάνονται αιτιολογημένα υπόψη τα κάτωθι:

α. οι γενικές και ειδικές κατευθύνσεις της χωροταξικής πολιτικής που προκύπτουν από εγκεκριμένα χωροταξικά πλαίσια, ρυθμιστικά και πολεοδομικά σχέδια ή προγράμματα, καθώς και τα ιδιαίτερα περιβαλλοντικά χαρακτηριστικά της ευρύτερης του Καταδυτικού Πάρκου περιοχής,

β. η συμβατότητα της σχεδιαζόμενης ανάπτυξης με υφιστάμενες ή εγκεκριμένες χρήσεις της ευρύτερης περιοχής, η ενδεχόμενη συμπληρωματικότητά της με άλλες χρήσεις και δραστηριότητες, τα ιδιαίτερα χαρακτηριστικά της περιοχής ανάπτυξης και της ευρύτερης του καταδυτικού πάρκου περιοχής

γ. η ύπαρξη των αναγκαίων για την εξυπηρέτηση του Καταδυτικού Πάρκου έργων υποδομής στην ευρύτερη περιοχή,

δ. τα συνολικά άμεσα ή έμμεσα αναμενόμενα οφέλη για το περιβάλλον, τον τουρισμό, την εθνική και τοπική οικονομία και τον πληθυσμό, την απασχόληση ειδικότερα και γενικότερα, για τη βελτίωση του επιπέδου ζωής των κατοίκων της ευρύτερης περιοχής που περιβάλλει το Καταδυτικό Πάρκο.

ε. η καταλληλότητα της προτεινόμενης έκτασης από άποψη ιδίως θέσεως, ποιότητας και μορφολογίας βυθού και ποικιλίας αξιόλογων υποθαλάσσιων στοιχείων, διαύγειας και καθαρότητας νερών, έντασης θαλάσσιων ρευμάτων, μεγέθους καθώς και ύπαρξης άλλων καταδυτικών πάρκων στην ευρύτερη περιοχή.

στ. η συμμετοχή ή άλλης μορφής σύμπραξη με το αιτούν πρόσωπο ενός ή περισσοτέρων Ο.Τ.Α. ή άλλων Ν.Π.Δ.Δ. ή επαγγελματικών ενώσεων.

11. Με την κατά την παράγραφο 1 του παρόντος απόφαση οριοθετείται το Καταδυτικό Πάρκο με συντεταγμένες κατά ΕΓΣΑ '87 και με σχετικό τοπογραφικό διάγραμμα, ενώ αναφέρεται και η θέση του Πάρκου και το εμβαδόν της επιφάνειάς του. Η απόφαση δημοσιεύεται στην Εφημερίδα της Κυβερνήσεως μαζί με το τοπογραφικό διάγραμμα της περ. στ' της παρ. 8 του παρόντος άρθρου. Με την ίδια απόφαση παραχωρείται το δικαίωμα χρήσης, κατά τον προορισμό αυτής, και η διαχείριση του Πάρκου και καθορίζεται ετήσια αποζημίωση (μίσθωμα). Για το ύψος του μισθώματος λαμβάνεται υπόψη η σχετική εισήγηση που υποβάλλει η κατά τόπο αρμόδια Επιτροπή Δημοσίων Κτημάτων, μετά από εξέταση συγκριτικών μισθωτικών στοιχείων της περιοχής, τα οποία προσκομίζει ο Προϊστάμενος της αρμόδιας κατά τόπο Κτηματικής Υπηρεσίας, που μετέχει σε αυτήν ως εισηγητής. Το καθοριζόμενο μίσθωμα εισπράττεται κατά τις διατάξεις του Κ.Ε.Δ.Ε. Η παραχώρηση έχει διάρκεια δέκα (10) ετών, είναι δε δυνατόν να ανανεώνεται για πέντε (5) έτη κάθε φορά με κοινή απόφαση των Υπουργών Οικονομικών, Περιβάλλοντος, Ενέργειας και Κλιματικής Αλλαγής, Αγροτικής Ανάπτυξης και Τροφίμων, Ναυτιλίας και Αιγαίου και Τουρισμού, μετά από σχετική αίτηση του φορέα διαχείρισης, συνοδευόμενη από τα δικαιολογητικά των περιπτώσεων β και ζ της παραγράφου 8 του παρόντος άρθρου. Η κατά την παράγραφο 1 του παρόντος άρθρου απόφαση περιλαμβάνει τους όρους που κρίνεται σκόπιμο να περιληφθούν βάσει των γνωμοδοτήσεων των αρμόδιων Υπηρεσιών και φορέων της Διοίκησης της περίπτωσης γ' της παραγράφου 9 του παρόντος. Οι όροι αυτοί και το ως άνω μίσθωμα μπορούν να αναπροσαρμόζονται με κάθε απόφαση ανανέωσης.

12. Σε περίπτωση μη εκπλήρωσης ή πλημμελούς εκπλήρωσης του σκοπού της παραχώρησης εκ μέρους του φορέα διαχείρισης, καθώς και για λόγους δημοσίου συμφέροντος είναι δυνατή η άρση του κατά την παράγραφο 1 του παρόντος άρθρου χαρακτηρισμού με κοινή απόφαση των Υπουργών Οικονομικών, Περιβάλλοντος, Ενέργειας και Κλιματικής Αλλαγής, Αγροτικής Ανάπτυξης και Τροφίμων, Ναυτιλίας και Αιγαίου και Τουρισμού. Η άρση του χαρακτηρισμού επιφέρει και τη λήξη της παραχώρησης της χρήσης και της διαχείρισης του Πάρκου στον φορέα διαχείρισης αυτού.

13. Η από οποιαδήποτε αιτία λήξη της παραχώρησης Καταδυτικού Πάρκου στον φορέα διαχείρισης αυτού αίρει τον κατά την παράγραφο 1 του παρόντος χαρακτηρισμό της σχετικής θαλάσσιας περιοχής ως Καταδυτικού Πάρκου. Για την άρση εκδίδεται σχετική διαπιστωτική απόφαση των Υπουργών Οικονομικών,

Περιβάλλοντος, Ενέργειας και Κλιματικής Αλλαγής, Αγροτικής Ανάπτυξης και Τροφίμων, Ναυτιλίας και Αιγαίου και Τουρισμού.

14. Ο φορέας διαχείρισης του Καταδυτικού Πάρκου ασκεί αποκλειστικά και μόνο τη διαχείριση, οργάνωση, επίβλεψη, προστασία και εκμετάλλευση του Πάρκου, ως επισκέψιμο υποβρύχιου χώρου αναψυχής. Επιπλέον, επιτρέπεται να παράγει και να εμπορεύεται σχετικό με το Πάρκο ενημερωτικό, διδακτικό, πληροφοριακό και τουριστικό υλικό, σε έντυπη, φωτογραφική, ηλεκτρονική ή άλλη μορφή.

15. Ο φορέας διαχείρισης του Καταδυτικού Πάρκου υποχρεούται σε αποτελεσματική φύλαξη της περιοχής του Πάρκου και διαθέτει το δικαίωμα αυτοδύναμης προστασίας αυτού, σύμφωνα με τα άρθρα 985 και 997 του Αστικού Κώδικα.

16. Ο φορέας διαχείρισης του Καταδυτικού Πάρκου μπορεί να εισπράττει αντίτιμο από τους επισκέπτες του Πάρκου, σύμφωνα με τους σχετικούς όρους της απόφασης παραχώρησης.

17. Η αστυνόμευση των καταδυτικών πάρκων από πλευράς τήρησης της κείμενης νομοθεσίας ασκείται από το Λιμενικό Σώμα - Ελληνική Ακτοφυλακή σύμφωνα με τις οικείες διατάξεις.

18. Στους παραβάτες των διατάξεων του παρόντος άρθρου και των όρων τής κατά την παράγραφο 1 του παρόντος άρθρου απόφασης χαρακτηρισμού Καταδυτικού Πάρκου επιβάλλονται οι κυρώσεις των άρθρων 28, 29 και 30 του Ν. 1650/1986, όπως ισχύει. Επίσης, πέρα από κάθε άλλη προβλεπόμενη από τον νόμο συνέπεια, επιβάλλονται οι κυρώσεις του άρθρου 157 του ν.δ. 187/1973 Κώδικα Δημοσίου Ναυτικού Δικαίου. Επιπλέον, ειδικά η άσκηση απαγορευμένης δραστηριότητας εντός του Καταδυτικού Πάρκου υπόκειται στις κυρώσεις του άρθρου 15 του παρόντος, καθώς και στις διοικητικές και ποινικές κυρώσεις του άρθρου 29 του Ν. 2971/2001, όπως αυτός ισχύει.

19. Χερσαίες εγκαταστάσεις οι οποίες τυχόν συνοδεύουν το Καταδυτικό Πάρκο που έχει χαρακτηριστεί με την απόφαση της παραγράφου 1 του παρόντος και οι οποίες συνδυάζονται με σχετικές υπηρεσίες προς τρίτους μπορούν να αποτελούν και εγκαταστάσεις ειδικής τουριστικής υποδομής κατά την έννοια της παραγράφου 3 του άρθρου 1 του ν. 4276/2014, εφόσον πληρούν τις τεχνικές και λειτουργικές προδιαγραφές που καθορίζονται με σχετική απόφαση του τελευταίου εδαφίου της ως άνω διάταξης του ν. 4276/2014.

20. Με κοινή απόφαση των Υπουργών Οικονομικών, Περιβάλλοντος, Ενέργειας και Κλιματικής Αλλαγής, Αγροτικής Ανάπτυξης και Τροφίμων, Ναυτιλίας και Αιγαίου και Τουρισμού είναι δυνατή η συμπλήρωση και εξειδίκευση των δικαιολογητικών της παραγράφου 8 και των διαδικασιών των παραγράφων 8 έως 12, καθώς και η ρύθμιση κάθε ειδικότερου, τεχνικού ή λεπτομερειακού ζητήματος σχετικού με τα προβλεπόμενα στο παρόν άρθρο.»

Αθήνα, 4 Σεπτεμβρίου 2014

ΟΙ ΥΠΟΥΡΓΟΙ

ΟΙΚΟΝΟΜΙΚΩΝ



ΓΚΙΚΑΣ ΧΑΡΔΟΥΒΕΛΗΣ

ΕΣΩΤΕΡΙΚΩΝ



ΑΡΓΥΡΗΣ ΝΤΙΝΟΠΟΥΛΟΣ

ΑΓΡΟΤΙΚΗΣ ΑΝΑΠΤΥΞΗΣ ΚΑΙ ΤΡΟΦΙΜΩΝ



ΓΕΩΡΓΙΟΣ ΚΑΡΑΣΜΑΝΗΣ

ΤΟΥΡΙΣΜΟΥ




ΟΛΓΑ ΚΕΦΑΛΟΓΙΑΝΝΗ

Η ΑΝΑΠΛΗΡΩΤΗΣ ΥΠΟΥΡΓΟΣ ΕΘΝΙΚΗΣ ΑΜΥΝΑΣ



ΦΩΤΕΙΝΗ ΓΕΝΝΗΜΑΤΑ

ΕΘΝΙΚΗΣ ΑΜΥΝΑΣ




ΔΗΜΗΤΡΗΣ ΑΒΡΑΜΟΠΟΥΛΟΣ
ΠΟΛΙΤΙΣΜΟΥ ΚΑΙ ΑΘΛΗΤΙΣΜΟΥ



ΚΩΝΣΤΑΝΤΙΝΟΣ ΤΑΣΟΥΛΑΣ

ΠΕΡΙΒΑΛΛΟΝΤΟΣ, ΕΝΕΡΓΕΙΑΣ ΚΑΙ ΚΛΙΜΑΤΙΚΗΣ ΑΛΛΑΓΗΣ




ΙΩΑΝΝΗΣ ΜΑΝΙΑΤΗΣ

ΝΑΥΤΙΛΙΑΣ ΚΑΙ ΑΙΓΑΙΟΥ



ΜΙΛΤΙΑΔΗΣ ΒΑΡΒΙΤΣΙΩΤΗΣ

Ο ΑΝΑΠΛΗΡΩΤΗΣ ΥΠΟΥΡΓΟΣ ΠΕΡΙΒΑΛΛΟΝΤΟΣ ΕΝΕΡΓΕΙΑΣ ΚΑΙ ΚΛΙΜΑΤΙΚΗΣ ΑΛΛΑΓΗΣ



ΝΙΚΟΛΑΟΣ ΤΑΓΑΡΑΣ

Αριθμ. Γεν. 1820

Ειδ. 272
Κατατέθηκε σήμερα στις 12/9/2014 και ώρα 18:15
ο Δ/τής Νομ. Έργων
α. α.
Καταθέσας

Γκ. Χαρδούβελης
Δ. Αβραμόπουλος
Αρ. Μανιτάκης
Κ. Τασούλας

Γ. Καρασμανίσης
Ι. Μανιάτης
Ο. Κεφαλογιάννη
Μ. Βαρβιτσιώτης
Φ. Γεννημάτα
Ν. Ταγάρας

Πίνακας τροποποιούμενων και καταργούμενων διατάξεων

Με την προτεινόμενη ρύθμιση αντικαθίσταται το άρθρο 13 του ν. 3409/2005 (ΦΕΚ 283 Α'), το οποίο έχει ως εξής:

«Άρθρο 13

Περιοχές Οργανωμένης Ανάπτυξης Καταδυτικού Πάρκου

1. Ο χαρακτηρισμός "Περιοχών Οργανωμένης Ανάπτυξης Καταδυτικού Πάρκου" (Π.Ο.Α.Κ.Π.) για τη διενέργεια καταδύσεων αναψυχής, εκπαίδευσης αυτοδυτών, επιστημονικής έρευνας ή έρευνας άλλης μορφής γίνεται σύμφωνα με τα προβλεπόμενα στο άρθρο 10 του ν. 2742/1999 (Χωροταξικός Σχεδιασμός και Αειφόρος Ανάπτυξη και άλλες διατάξεις). Για το χαρακτηρισμό και οριοθέτηση εκτάσεων ως Π.Ο.Α.Κ.Π. υποβάλλεται στο Υπουργείο Περιβάλλοντος, Χωροταξίας και Δημόσιων Έργων αίτηση από το φορέα της παραγράφου 2 του άρθρου 10 του ν. 2742/1999. Με απόφαση του Υπουργού Περιβάλλοντος, Χωροταξίας και Δημόσιων Έργων, που δημοσιεύεται στην Εφημερίδα της Κυβερνήσεως, καθορίζονται τα δικαιολογητικά και έγγραφα που θα συνοδεύουν την αίτηση του φορέα, ο τύπος και το περιεχόμενο της αιτήσεως, ο χρόνος και τα στάδια ολοκλήρωσης της διαδικασίας και κάθε άλλη λεπτομέρεια που είναι αναγκαία για την εφαρμογή αυτής της παραγράφου. Για τη σύνταξη της ανωτέρω υπουργικής απόφασης συνιστάται από το Υπουργείο Περιβάλλοντος, Χωροταξίας και Δημόσιων Έργων επιτροπή στην οποία συμμετέχουν εκπρόσωποι των συναρμόδιων υπουργείων. Η επιτροπή συνεδριάζει εντός των ωρών εργασίας.

Εφόσον για τη δημιουργία Π.Ο.Α.Κ.Π. απαιτείται η σύνταξη Μελέτης Περιβαλλοντικών Επιπτώσεων, αυτή καταρτίζεται κατά τις κείμενες διατάξεις και υποβάλλεται μαζί με τα υπόλοιπα δικαιολογητικά της παραγράφου αυτής. Εφόσον η χρήση και η εκμετάλλευση της θαλάσσιας περιοχής ανήκει σε φορέα διοίκησης και εκμετάλλευσης λιμένα, για το χαρακτηρισμό της ως Π.Ο.Α.Κ.Π. απαιτείται η σύμφωνη γνώμη και του φορέα αυτού, ενώ, αν η θαλάσσια περιοχή ή μέρος της εμπίπτει σε περιοχή του δικτύου NATURA ή σε Τοπίο Ιδιαίτερου Φυσικού Κάλλους ή γενικότερα σε φυσική προστατευόμενη θαλάσσια περιοχή, για το χαρακτηρισμό της ως Π.Ο.Α.Κ.Π. απαιτείται η γνώμη και της αρμόδιας διαχειριστικής αρχής της.

2. Με τις διατάξεις του άρθρου αυτού δεν θίγονται οι διατάξεις του ν. 2971/2001 (ΦΕΚ 285 Α').»



ΕΚΘΕΣΗ

Γενικού Λογιστηρίου του Κράτους
(άρθρο 75 παρ.2 του Συντάγματος)

Επί τροπολογίας στο σχέδιο νόμου του Υπουργείου Περιβάλλοντος, Ενέργειας και Κλιματικής Αλλαγής «Κύρωση της από 30.12.2013 Σύμβασης μεταξύ του Ελληνικού Δημοσίου και των εταιρειών ΚΑΒΑΛΑ OIL ΑΝΩΝΥΜΗ ΕΤΑΙΡΕΙΑ, ENERGEAN OIL AND GAS – ΕΝΕΡΓΕΙΑΚΗ ΑΙΓΑΙΟΥ ΑΝΩΝΥΜΗ ΕΤΑΙΡΕΙΑ ΕΡΕΥΝΑΣ ΚΑΙ ΠΑΡΑΓΩΓΗΣ ΥΔΡΟΓΟΝΑΝΘΡΑΚΩΝ και της ως εκ τρίτου συμβαλλομένης ΕΛΛΗΝΙΚΑ ΠΕΤΡΕΛΑΙΑ Α.Ε. με την οποία τροποποιείται η από 23.11.1999 Σύμβαση για την εκμετάλλευση Υδρογονανθράκων στη θαλάσσια περιοχή του Θρακικού Πελάγους μεταξύ του Ελληνικού Δημοσίου και της ΚΑΒΑΛΑ OIL Α.Ε., η οποία κυρώθηκε με το ν.2779/1999 (ΦΕΚ Α' 296)».

Α. Με την υπόψη τροπολογία, τροποποιούνται-συμπληρώνονται οι διατάξεις του άρθρου 13 του ν.3409/2005 και επανακαθορίζεται το νομικό πλαίσιο που διέπει το χαρακτηρισμό περιοχών ως Καταδυτικά Πάρκα. Ειδικότερα:

1.α. Παρέχεται η δυνατότητα χαρακτηρισμού, με κ.υ.α., μιας θαλάσσιας περιοχής ως Καταδυτικού Πάρκου, στο οποίο μπορεί να περιλαμβάνονται και τμήματα αιγιαλού και παραλίας, που παραχωρούνται, κατά τις κείμενες διατάξεις (ν.2971/2001), για τη διαμόρφωση συνοδών εγκαταστάσεων.

β. Στο Καταδυτικό Πάρκο πραγματοποιούνται, κατ' αποκλειστικότητα, καθοδηγούμενες καταδύσεις αναψυχής και συναφείς υποβρύχιες δραστηριότητες, κατά την οριζόμενη έννοια.

- Επιτρέπεται, επίσης, η επιστημονική έρευνα εντός του Πάρκου, υπό τους όρους της κείμενης νομοθεσίας.

2.α. Ορίζεται ότι, φορέας διαχείρισης του Καταδυτικού Πάρκου μπορεί να είναι φυσικό πρόσωπο, ν.π.δ.δ., ν.π.ι.δ. ή σύμπραξη αυτών.

β. Προσδιορίζονται οι δραστηριότητες, που επιτρέπονται (ναυσιπλοΐα, πόντιση πλοίων) ή απαγορεύονται (αγκυροβολία, αλιεία), εντός της οριοθετημένης περιοχής των Καταδυτικών Πάρκων.

3.α. Τίθενται οι περιορισμοί όσον αφορά στο εμβαδόν και το βάθος των Καταδυτικών Πάρκων καθώς και στην απόσταση αυτών από ενάλιους αρχαιολογικούς χώρους.

β. Ρυθμίζονται θέματα σχετικά με την οριοθέτηση των Καταδυτικών Πάρκων και τον χαρακτηρισμό θαλάσσιων περιοχών δικτύου Natura 2000 ως Καταδυτικών Πάρκων.

4.α. Καθορίζονται: **i)** η διαδικασία για το χαρακτηρισμό μιας περιοχής ως Καταδυτικού Πάρκου (αίτηση, δικαιολογητικά κ.λπ.), **ii)** η αρμόδια αρχή για την επίτευξη της διοικητικής διαδικασίας χαρακτηρισμού της περιοχής, **iii)** η διαδικασία για την έκδοση της σχετικής κ.υ.α. και **iv)** οι παράγοντες που λαμβάνονται υπόψη κατά την αξιολόγηση των υποβαλλόμενων αιτήσεων.

β. Με την προαναφερόμενη κ.υ.α. χαρακτηρισμού, οριοθετείται το Καταδυτικό Πάρκο, παραχωρείται το δικαίωμα χρήσης κατά τον προορισμό αυτής, καθώς και η διαχείριση του Πάρκου.

- Η παραχώρηση έχει διάρκεια δέκα (10) ετών με δυνατότητα ανανέωσης για άλλα πέντε (5) έτη.

- Καθορίζεται, επίσης, ετήσια αποζημίωση (μίσθωμα), για το ύψος της οποίας λαμβάνεται υπόψη σχετική εισήγηση της Επιτροπής Δημοσίων Κτημάτων και εισπράττεται κατά τις διατάξεις του Κώδικα Είσπραξης Δημοσίων Εσόδων (Κ.Ε.Δ.Ε.).

- Το εν λόγω μίσθωμα μπορεί να αναπροσαρμόζεται μαζί με τους όρους της παραχώρησης, με κάθε απόφαση ανανέωσης.

γ. Περαιτέρω, με την ανωτέρω κ.υ.α. μπορεί να ορίζονται ειδικοί όροι και περιορισμοί στις χρήσεις γης περιμετρικά της περιοχής του Καταδυτικού Πάρκου.

δ. Ο χαρακτηρισμός μιας περιοχής ως Καταδυτικού Πάρκου είναι δυνατό να αρθεί, με κ.υ.α., για τους οριζόμενους λόγους, οπότε επέρχεται και η λήξη παραχώρησης της χρήσης και διαχείρισης αυτού.

- Συνακόλουθα, αίρεται και ο χαρακτηρισμός της σχετικής θαλάσσιας περιοχής ως Καταδυτικού Πάρκου, που βεβαιώνεται με κ.υ.α.

5.α. Θεσπίζονται λοιπές υποχρεώσεις (φύλαξη της περιοχής κ.λπ.) και δικαιώματα (παραγωγή και εμπορία σχετικού ενημερωτικού, τουριστικού κ.λπ. υλικού) του φορέα διαχείρισης του Καταδυτικού Πάρκου, ο οποίος μπορεί, επίσης, να εισπράττει αντίτιμο από τους επισκέπτες του Πάρκου κατά τα οριζόμενα.

β. Η αστυνόμευση των Καταδυτικών Πάρκων, ως προς την τήρηση της κείμενης νομοθεσίας, ασκείται από το Λιμενικό Σώμα - Ελληνική Ακτοφυλακή, κατά τα οριζόμενα.

γ. Προβλέπεται η επιβολή των οριζομένων, με την κείμενη νομοθεσία (ν.1650/1986, ν.2971/2001, Κώδικας Δημοσίου Ναυτικού Δικαίου), κυρώσεων (διοικητικές και ποινικές), στους παραβάτες των ανωτέρω διατάξεων και στους ασκούντες απαγορευμένη δραστηριότητα εντός των Καταδυτικών Πάρκων.

δ. Παρέχεται η δυνατότητα εγκατάστασης ειδικών τουριστικών υποδομών, κατά την οριζόμενη έννοια, στην περίπτωση που χερσαίες εγκαταστάσεις, έχουν περιληφθεί στο Καταδυτικό Πάρκο.

ε. Με κ.υ.α., δύναται να συμπληρώνονται και να εξειδικεύονται τα προαναφερόμενα δικαιολογητικά και διαδικασίες και να ρυθμίζονται συναφή θέματα.

B. Από τις προτεινόμενες διατάξεις προκαλούνται τα ακόλουθα οικονομικά αποτελέσματα:

I. Επί του κρατικού προϋπολογισμού

Αύξηση δημοσίων εσόδων, από την είσπραξη ετήσιας αποζημίωσης (μίσθωμα), για την παραχώρηση του δικαιώματος χρήσης Καταδυτικών Πάρκων σε φυσικά πρόσωπα, ν.π.δ.δ, ν.π.ι.δ. ή συμπράξεις αυτών, που ορίζονται ως φορείς διαχείρισης αυτών. Το ύψος των εσόδων αυτών εξαρτάται από πραγματικά γεγονότα (διάρκεια μίσθωσης κ.λπ.) και από την έκδοση σχετικής κ.υ.α.

II. Επί του προϋπολογισμού του Πράσινου Ταμείου (ν.π.δ.δ. στο οποίο αποδίδονται πόροι από τον κρατικό προϋπολογισμό – φορέας Γενικής Κυβέρνησης).

Ενδεχόμενη αύξηση εσόδων του Ταμείου, από την είσπραξη των προστίμων που τυχόν επιβάλλονται, κατ' εφαρμογή των διατάξεων της κείμενης νομοθεσίας (ν.1650/1986), στους παραβάτες των προτεινόμενων ρυθμίσεων.

III. Επί του κρατικού προϋπολογισμού, του προϋπολογισμού του ΤΑΧΔΙΚ και των λοιπών φορέων της παρ. 2 του άρθρου 4 του ν. 663/1977 καθώς και επί των προϋπολογισμών των φορέων του άρθρου 20 του ν. 4058/2012 (Μετοχικό Ταμείο Στρατού και Ταμείο Αρωγής Υπαλλήλων Αστυνομίας Πόλεων).

Ενδεχόμενη αύξηση εσόδων του Δημοσίου και των εσόδων των λοιπών ανωτέρω φορέων, κατά περίπτωση, από την είσπραξη των χρηματικών ποινών και την μετατροπή των ποινών φυλάκισης σε χρηματικές, που τυχόν επιβάλλονται στους παραβάτες των διατάξεων των προτεινόμενων ρυθμίσεων.



Αθήνα, 9 Σεπτεμβρίου 2014
Ο Γενικός Διευθυντής

Βασίλειος Κατριβέσης

**ΕΚΘΕΣΗ ΑΞΙΟΛΟΓΗΣΗΣ ΣΥΝΕΠΕΙΩΝ ΡΥΘΜΙΣΕΩΝ
ΤΡΟΠΟΛΟΓΙΑΣ ΜΕ ΤΙΤΛΟ «ΚΑΤΑΔΥΤΙΚΑ ΠΑΡΚΑ»**

στο νομοσχέδιο του Υπουργείου Περιβάλλοντος, Ενέργειας και Κλιματικής Αλλαγής με τίτλο «Κύρωση της από 30.12.2013 Σύμβασης μεταξύ του Ελληνικού Δημοσίου και των εταιρειών ΚΑΝΑΛΑ OIL ΑΝΩΝΥΜΗ ΕΤΑΙΡΕΙΑ, ENERGEAN OIL AND GAS - ΕΝΕΡΓΕΙΑΚΗ ΑΙΓΑΙΟΥ ΑΝΩΝΥΜΗ ΕΤΑΙΡΕΙΑ ΕΡΕΥΝΑΣ ΚΑΙ ΠΑΡΑΓΩΓΗΣ ΥΔΡΟΓΟΝΑΝΘΡΑΚΩΝ και της ως εκ τρίτου συμβαλλομένης ΕΛΛΗΝΙΚΑ ΠΕΤΡΕΛΑΙΑ Α.Ε. με την οποία τροποποιείται η από 23.11.1999 Σύμβαση για την εκμετάλλευση Υδρογονανθράκων στη θαλάσσια περιοχή του Θρακικού Πελάγους μεταξύ του Ελληνικού Δημοσίου και της ΚΑΝΑΛΑ OIL Α.Ε., η οποία κυρώθηκε με το ν. 2779/1999 (ΦΕΚ Α' 296)»

ΥΠΟΥΡΓΕΙΟ: ΠΕΡΙΒΑΛΛΟΝΤΟΣ, ΕΝΕΡΓΕΙΑΣ ΚΑΙ ΚΛΙΜΑΤΙΚΗΣ ΑΛΛΑΓΗΣ

ΥΠΕΥΘΥΝΟΣ ΕΠΙΚΟΙΝΩΝΙΑΣ: ΧΑΡΑΛΑΜΠΟΣ ΠΑΠΑΔΟΠΟΥΛΟΣ

ΥΠΗΡΕΣΙΑ: ΓΡΑΦΕΙΟ ΥΠΟΥΡΓΟΥ

ΘΕΣΗ / ΕΙΔΙΚΟΤΗΤΑ: ΕΙΔΙΚΟΣ ΣΥΝΕΡΓΑΤΗΣ

ΤΗΛΕΦΩΝΟ: 2106974765

E-MAIL: papadopoulos@eka.ypeka.gr

1. Γενική Αξιολόγηση

1.1 Περιγράψτε χωριστά και αναλυτικά το πρόβλημα που καλούνται να αντιμετωπίσουν οι διατάξεις της ως άνω προτεινόμενης τροπολογίας.

Η καταδυτική δραστηριότητα αποτελεί προτιμώμενη επιλογή αναψυχής από έναν ολοένα αυξανόμενο αριθμό ατόμων. Οι προοπτικές ανάπτυξης του καταδυτικού τουρισμού στην Ελλάδα είναι τεράστιες, με σημαντικά πλεονεκτήματα. Γι' αυτό η θέσπιση και ενεργοποίηση του κατάλληλου νομικού πλαισίου για τη δημιουργία Καταδυτικών Πάρκων είναι ικανή να οδηγήσει στην επαύξηση του τουριστικού προϊόντος της χώρας ταυτόχρονα με τη βελτίωση της υποθαλάσσιας χλωρίδας και πανίδας των εν λόγω εκτάσεων και την ανάπτυξη της περιβαλλοντικής συνείδησης των επισκεπτών αυτών. Ωστόσο, το ισχύον άρθρο 13 ν. 3409/2005, το οποίο εισήγαγε το θεσμό των Καταδυτικών Πάρκων, συνέδεσε τη διαδικασία ίδρυσης και εγκατάστασης με χρονοβόρες και γραφειοκρατικές διαδικασίες καθιστώντας έτσι δύσκολη την εφαρμογή τους. Επιπλέον, στη περιγραφόμενη διαδικασία δεν

συμπεριλαμβάνεται η συμμετοχή όλων των συναρμόδιων Υπουργείων. Για τους παραπάνω λόγους η δημιουργία Καταδυτικών Πάρκων στη χώρα δεν ευνοήθηκε μολονότι τα ελληνικά χωρικά ύδατα παρουσιάζουν ιδιαίτερα συγκριτικά πλεονεκτήματα για την ανάπτυξη τέτοιων Πάρκων, τόσο λόγω του πλούτου της άγριας πανίδας και της άγριας χλωρίδας τους, όσο και λόγω της ελκυστικότητας του υποβρύχιου τοπίου μεγάλων εκτάσεών τους.

1.2 Περιγράψτε αναλυτικά τους λόγους για τους οποίους οι προτεινόμενες διατάξεις είναι αναγκαίες και κατάλληλες να αντιμετωπίσουν το αντίστοιχο πρόβλημα

Με τις προτεινόμενες διατάξεις αντικαθίσταται το ισχύον άρθρο 13 ν. 3409/2005 με ένα απλοποιημένο και εξειδικευμένο πλαίσιο για την ανάπτυξη Καταδυτικών Πάρκων, το οποίο περιγράφει με σαφήνεια τις προδιαγραφές, τα βήματα, τα δικαιολογητικά και τους εμπλεκόμενους φορείς για την ανάπτυξη των Καταδυτικών Πάρκων. Η διαδικασία χαρακτηρισμού περιγράφεται με ενάργεια στις διατάξεις των παραγράφων 1 και 8-11 της προτεινόμενης διάταξης. Σε αυτή δε τη διαδικασία προβλέπεται η σύμπραξη της Διεύθυνσης Χωροταξίας και της Ειδικής Γραμματείας Υδάτων του Υπουργείου Περιβάλλοντος, Ενέργειας και Κλιματικής Αλλαγής και των αρμόδιων Υπηρεσιών των Υπουργείων Οικονομικών, Αγροτικής Ανάπτυξης και Τροφίμων, Ναυτιλίας και Αιγαίου, Εθνικής Άμυνας, Πολιτισμού και Αθλητισμού και Τουρισμού. Το θεσμικό αυτό πλαίσιο αποτροπής λαθών και καταχρήσεων συμπληρώνεται με την πρόβλεψη της παραγράφου 12 της προτεινόμενης ρύθμισης, η οποία ορίζει ότι η άρση του χαρακτηρισμού περιοχής ως Καταδυτικού Πάρκου είναι δυνατή σε περίπτωση μη εκπλήρωσης ή πλημμελούς εκπλήρωσης του σκοπού της παραχώρησης εκ μέρους του φορέα διαχείρισης, όπως και για άλλο λόγο δημοσίου συμφέροντος.

1.3 Αναφέρατε τους λόγους για τους οποίους οι προτεινόμενες διατάξεις έχουν συμπεριληφθεί στο συγκεκριμένο σχέδιο νόμου.

Η περίληψη των προτεινόμενων διατάξεων στο συγκεκριμένο νομοσχέδιο του Υπουργείου Περιβάλλοντος Ενέργειας και Κλιματικής Αλλαγής αντανακλά τη βούληση του Υπουργείου αυτού να μην καθυστερήσει η θέση σε εφαρμογή των προτεινόμενων ρυθμίσεων.

1.4. Αναφέρατε αναλυτικά τις αναμενόμενες συνέπειες των προτεινόμενων διατάξεων, συμπεριλαμβανομένων των συνεπειών στην οικονομία, την κοινωνία και τους πολίτες και στο φυσικό και πολιτιστικό περιβάλλον.

Με τη θέση σε ισχύ των προτεινόμενων ρυθμίσεων αναμένεται να διευκολυνθεί η ανάπτυξη των οργανωμένων καταδυτικών πάρκων στη χώρα μας αφού απαλείφονται γραφειοκρατίες και μη ευέλικτες διαδικασίες που υπήρχαν στη προηγούμενη νομοθεσία. Οι θετικές συνέπειες από τη δημιουργία τους αναμένεται να είναι πολλαπλές: δημιουργία υπολογίσιμων τουριστικών ρευμάτων καταδυτών προς την Ελλάδα, εισροή συναλλάγματος και διακοπή εκροής των ποσών που σήμερα δαπανώνται από Έλληνες για την άσκηση της ερασιτεχνικής καταδυτικής δραστηριότητας στο εξωτερικό, ανάπτυξη υποθαλάσσιας περιβαλλοντικής συνείδησης, διάδοση της ερασιτεχνικής καταδυτικής δραστηριότητας ως τρόπου διάθεσης του ελεύθερου χρόνου, βελτίωση της υποθαλάσσιας άγριας χλωρίδας και πανίδας λόγω της απαγόρευσης της αλιείας στις εκτάσεις αυτές, αλλά και λόγω της πόντισης κατάλληλων τεχνητών κατασκευών για το σκοπό αυτό σε όσα Καταδυτικά Πάρκα δημιουργηθούν με τέτοιο σχεδιασμό, επαύξηση και διάδοση των γνώσεων για τα ελληνικά χωρικά ύδατα και το υποβρύχιο τοπίο τους. Γενικότερα αποτελεί ένα καινοτόμο πρότυπο αναπτυξιακής δυναμικής της χώρας μας που προέρχεται από τη θάλασσα.

1.5. Αναφέρατε αναλυτικά τις υπηρεσίες που θα είναι αρμόδιες για την εφαρμογή των προτεινόμενων διατάξεων.

Η αρμοδιότητα εφαρμογής των προτεινόμενων διατάξεων ανήκει στις Υπηρεσίες των Υπουργείων που αναφέρθηκαν πιο πάνω.

2. Διαφάνεια και Διαβούλευση

Αναφέρατε επιγραμματικά τους κοινωνικούς εταίρους και εν γένει τα ενδιαφερόμενα μέρη που εκλήθησαν να λάβουν μέρος στη διαβούλευση για τις προτεινόμενες διατάξεις, τον τόπο, τον χρόνο και τη διάρκεια της διαβούλευσης, τους συμμετέχοντες σε αυτήν, και τη διαδικασία διαβούλευσης που επελέγη, αιτιολογώντας τις επιλογές αυτές.

Οι προτεινόμενες ρυθμίσεις αποτελούν προϊόν διαβουλεύσεων με τα συναρμόδια Υπουργεία, ενδιαφερόμενους Ο.Τ.Α. και το Ελληνικό Κέντρο Θαλάσσιων Ερευνών.