

**ΤΡΟΠΟΛΟΓΙΑ - ΠΡΟΣΘΗΚΗ**


**Του Υπουργείου Περιβάλλοντος και Ενέργειας στο Σχέδιο Νόμου του Υπουργείου  
Επικρατείας με τίτλο:  
«Σύσταση, συγκρότηση και αρμοδιότητες της Κεντρικής Επιτροπής  
Κωδικοποίησης και άλλες διατάξεις»**

**ΑΙΤΙΟΛΟΓΙΚΗ ΕΚΘΕΣΗ****Άρθρο...**

Με την προτεινόμενη διάταξη παρατείνεται έως 28.6.2019 η προθεσμία για την υποβολή αντιρρήσεων της παρ.1 του άρθρου 15 του ν. 3889/2010 για τις περιοχές που αναρτήθηκαν δασικοί χάρτες κατά άρθρο 14 του ν. 3889/2010 (Α' 182) από τις 19.10.2018 έως και τις 21.12.2018. Η ως άνω προθεσμία λήγει από τις 29 Μαρτίου 2019 έως τις 8 Μαΐου 2019 αντίστοιχα. Επειδή διαπιστώθηκε δυσκολία εξυπηρέτησης των πολιτών, ειδικά στις περιοχές που έχει αναρτηθεί το σύνολο της Περιφερειακής Ενότητας, με την προτεινόμενη παράταση δίνεται χρόνος στις υπηρεσίες να χορηγήσουν τα απαραίτητα δικαιολογητικά προκειμένου οι πολίτες να προχωρήσουν στην άσκηση των δικαιωμάτων τους. Τέλος, η εν λόγω διάταξη, αναφέρεται και στις πληγείσες από τις μεγάλες πυρκαγιές του 2018 περιοχές (Μάτι και Κινέτα Αττικής), για τις οποίες η χορήγηση των εν λόγω δικαιολογητικών για την άσκηση των σχετικών δικαιωμάτων από τους πολίτες είναι ακόμη πιο δυσχερής.


Οι Υπουργοί

Περιβάλλοντος και Ενέργειας



Γεώργιος Σταθάκης

Ο αναπληρωτής υπουργός Περιβάλλοντος και Ενέργειας



Σωκράτης Φάμελλος

## ΠΙΝΑΚΑΣ ΤΡΟΠΟΠΟΙΟΥΜΕΝΩΝ ΚΑΤΑΡΓΟΥΜΕΝΩΝ ΔΙΑΤΑΞΕΩΝ

### Άρθρο ...

Προστίθεται νέα παράγραφος 1Α μετά την παρ.1 του άρθρου 15 του ν.3889/2010(Α'182) όπως είχε τροποποιηθεί με την παρ.2 του άρθρου 55 Ν.4030/2011,(ΦΕΚ Α 249/25.11.2011), στη συνέχεια αντικαταστάθηκε με την παρ. Γ του άρθρου 153 του Ν. 4389/2016 (Α 94) και τέλος τροποποιήθηκε με την παρ.1 άρθρου δεύτερου του ν. 4462/2017 (Α 39), το οποίο έχει ως εξής:

#### «Άρθρο 15

##### Δικαίωμα Αντιρρήσεων

«1. Κατά του περιεχομένου του δασικού χάρτη που αναρτήθηκε επιτρέπεται η υποβολή αντιρρήσεων μέσα σε αποκλειστική προθεσμία εκατόν πέντε (105) ημερών από την ημερομηνία που ορίζεται στην πρόκληση υποβολής αντιρρήσεων της παραγράφου 2 του άρθρου 14 του παρόντος νόμου. Η προθεσμία αυτή παρατείνεται για είκοσι (20) ημέρες για όσους κατοικούν μόνιμα ή διαμένουν στην αλλοδαπή. Για την υποβολή των αντιρρήσεων καταβάλλεται επί ποινή απαραδέκτου των αντιρρήσεων ειδικό τέλος, το ύψος του οποίου καθορίζεται σύμφωνα με τα οριζόμενα στην παράγραφο 2 του άρθρου 22 του παρόντος.».

2. Αντιρρήσεις, όσον αφορά τις περιληφθείσες στον αναρτηθέντα δασικό χάρτη δασικές, χορτολιβαδικές και βραχώδεις ή πετρώδεις εκτάσεις, μπορούν να υποβάλουν φυσικά και νομικά πρόσωπα δημοσίου και ιδιωτικού δικαίου, καθώς και το Ελληνικό Δημόσιο και οι οικείοι Ο.Τ.Α. πρώτου και δεύτερου βαθμού, εφόσον επικαλούνται για τη θεμελίωση του εννόμου συμφέροντος τους εμπράγματα ή ενοχικά δικαιώματα στις ανωτέρω εκτάσεις.

Αντιρρήσεις ειδικά κατά της παράλειψης να περιληφθεί στο δασικό χάρτη ορισμένη δασικού χαρακτήρα ή χορτολιβαδική ή βραχώδης ή πετρώδης έκταση μπορεί να υποβάλει κάθε φυσικό ή νομικό πρόσωπο και, ιδίως, το Ελληνικό Δημόσιο, οι Ο.Τ.Α. πρώτου και δεύτερου βαθμού στα διοικητικά όρια των οποίων υπάγεται η έκταση, οι περιβαλλοντικές οργανώσεις και άλλα νομικά πρόσωπα μη κερδοσκοπικού χαρακτήρα, στους σκοπούς των οποίων περιλαμβάνεται η προστασία του φυσικού περιβάλλοντος.

3. Στις αντιρρήσεις αναγράφονται, επί ποινή απαραδέκτου οι γεωγραφικές συντεταγμένες των κορυφών του πολυγώνου που περικλείει την έκταση που αφορά η αμφισβήτηση του χαρακτήρα ή της μορφής, σύμφωνα με τον αναρτηθέντα δασικό χάρτη, Στην περίπτωση που ο δασικός χάρτης αφορά περιοχή στην οποία έχει περαιωθεί η κτηματογράφηση και λειτουργεί κτηματολόγιο, υποβάλλεται, κτηματολογικό απόσπασμα ακινήτου, που εκδίδεται από την Ε.Κ.ΧΑ. Α.Ε. και επί του οποίου απεικονίζεται η έκταση της οποίας αμφισβητείται ο χαρακτήρας.

4. Με τις αντιρρήσεις προβάλλονται λόγοι που αφορούν αποκλειστικά και μόνο την αμφισβήτηση του χαρακτήρα ή της μορφής των εμφανιζόμενων στον δασικό χάρτη εκτάσεων.

5. Ο ενδιαφερόμενος δηλώνει με τις αντιρρήσεις του, αν επιθυμεί να εκπροσωπηθεί από τεχνικό σύμβουλο, κατά την εξέτασή τους".

## ΤΡΟΠΟΛΟΓΙΑ - ΠΡΟΣΘΗΚΗ

Του Υπουργείου Περιβάλλοντος και Ενέργειας στο σχέδιο νόμου του Υπουργείου  
Επικρατείας με τίτλο «Σύσταση, συγκρότηση και αρμοδιότητες της Κεντρικής  
Επιτροπής Κωδικοποίησης και άλλες διατάξεις»

### Προτεινόμενη διάταξη

#### Άρθρο...

Μετά την παρ. 1 του άρθρου 15 του ν.3889/2010 (Α'182) όπως τροποποιήθηκε από το ν. 4462/2017 (Α'39) προστίθεται παρ.1<sup>Α</sup> ως εξής :


«1<sup>Α</sup> Σε περιοχές που αναρτήθηκαν οι δασικοί χάρτες το χρονικό διάστημα από τις 19.10.2018 έως και τις 21.12.2018 κατά άρθρο 14 του ν. 3889/2010 (Α' 182) και η προθεσμία της προηγούμενης παραγράφου λήγει από τις 29.3.2019 έως και τις 8.5.2019, η προθεσμία αυτή παρατείνεται από την λήξη της έως 28 Ιουνίου 2019. Η ίδια καταληκτική ημερομηνία ισχύει και για τους κατοίκους του εξωτερικού

Η ισχύς της διάταξης αρχίζει από τις 29.3.2019>>

Αθήνα, 28/3/2019


Οι Υπουργοί

Περιβάλλοντος και Ενέργειας



Γεώργιος Σταθάκης

Ο αναπληρωτής υπουργός Περιβάλλοντος και Ενέργειας




Σωκράτης Φάμελλος

αριθμ. Γεν. 2069  
Ειδ. 5  
Κατατέθηκε σήμερα στις 28.3.2019 και ώρα 18.15  
\* Καταθέσας ο Διευτής Νομ. Εργασιών

Γ. ΣΤΑΘΑΚΗΣ  
Σ. ΦΑΜΕΛΛΟΣ





ΓΕΝΙΚΟ ΛΟΓΙΣΤΗΡΙΟ ΤΟΥ ΚΡΑΤΟΥΣ

ΕΚΘΕΣΗ

Γενικού Λογιστηρίου του Κράτους  
(άρθρο 75 παρ.2 του Συντάγματος)

**Επί τροπολογίας στο σχέδιο νόμου του Υπουργού Επικρατείας «Σύσταση, συγκρότηση και αρμοδιότητες της Κεντρικής Επιτροπής Κωδικοποίησης και άλλες διατάξεις».**

**Α.** Με τις διατάξεις της υπόψη τροπολογίας, ρυθμίζονται θέματα αρμοδιότητας του Υπουργείου Περιβάλλοντος και Ενέργειας και συγκεκριμένα, παρατείνεται, από τη λήξη της έως τις 28-6-2019, η καταληκτική προθεσμία για την υποβολή αντιρρήσεων (άρθρο 15 παρ.1 του ν.3889/2010), κατά του περιεχομένου των δασικών χαρτών σε περιοχές που αυτοί έχουν αναρτηθεί κατά το χρονικό διάστημα από 19-10-2018 έως και 21-12-2018, και η εν λόγω προθεσμία λήγει από τις 29-3-2019 έως και τις 8-5-2019. Η ίδια καταληκτική ημερομηνία ισχύει και για τους κατοίκους του εξωτερικού.

**Β.** Από τις προτεινόμενες διατάξεις ενδέχεται να επέλθει αύξηση εσόδων του προϋπολογισμού του ν.π.δ.δ. «Ελληνικό Κτηματολόγιο» (φορέας της Γενικής Κυβέρνησης), από την είσπραξη του προβλεπόμενου ειδικού τέλους για την υποβολή αντιρρήσεων κατά των δασικών χαρτών, λόγω της προτεινόμενης παράτασης της προθεσμίας υποβολής αυτών. Το ύψος των εν λόγω εσόδων εξαρτάται από πραγματικά γεγονότα (αριθμός υποβαλλομένων αιτήσεων, ύψος ειδικού τέλους κ.λπ.).

Αθήνα, 28 Μαρτίου 2019  
Η Γενική Διευθύντρια

  
Ιουλία Γ. Αρμάγου

## ΕΚΘΕΣΗ ΑΞΙΟΛΟΓΗΣΗΣ ΣΥΝΕΠΕΙΩΝ ΡΥΘΜΙΣΗΣ

ΥΠΟΥΡΓΕΙΟ: ΠΕΡΙΒΑΛΛΟΝΤΟΣ ΚΑΙ ΕΝΕΡΓΕΙΑΣ

ΥΠΗΡΕΣΙΑ: ΓΕΝΙΚΗ ΓΡΑΜΜΑΤΕΙΑ ΠΕΡΙΒΑΛΛΟΝΤΟΣ

**ΤΙΤΛΟΣ ΠΡΟΤΕΙΝΟΜΕΝΟΥ ΣΧΕΔΙΟΥ ΝΟΜΟΥ:**  
**«ΣΥΣΤΑΣΗ, ΣΥΓΚΡΟΤΗΣΗ ΚΑΙ ΑΡΜΟΔΙΟΤΗΤΕΣ ΤΗΣ ΚΕΝΤΡΙΚΗΣ ΕΠΙΤΡΟΠΗΣ**  
**ΚΩΔΙΚΟΠΟΙΗΣΗΣ ΚΑΙ ΑΛΛΕΣ ΔΙΑΤΑΞΕΙΣ»**

**ΠΕΡΙΛΗΠΤΙΚΗ ΑΝΑΦΟΡΑ**  
**ΣΤΟ ΠΕΡΙΕΧΟΜΕΝΟ ΤΗΣ ΚΥΡΙΑΣ ΑΞΙΟΛΟΓΟΥΜΕΝΗΣ ΡΥΘΜΙΣΗΣ:**

Παράταση στην προθεσμία υποβολής αντιρρήσεων κατά του περιεχομένου των αναρτημένων δασικών χαρτών

### **A. ΑΞΙΟΛΟΓΟΥΜΕΝΗ ΡΥΘΜΙΣΗ:**

Με την προτεινόμενη ρύθμιση προβλέπεται ότι στις περιπτώσεις περιοχών που αναρτήθηκαν δασικοί χάρτες κατά άρθρο 14 του ν.3889/2010 (Α' 182) στις 19.10.2018 και στις 21.12.2018 και η αντίστοιχη προθεσμία τής παρ. 1 του άρθρου 15 του ν. 3889/2010 (Α' 182) λήγει από τις 29.3.2019 έως και τις 8.5.2019, οι προθεσμίες αυτές παρατείνονται από την ημερομηνία λήξης τους έως τις 28 Ιουνίου 2019. Η ίδια καταληκτική προθεσμία ισχύει και για τους κατοίκους τού εξωτερικού.

#### **1. Αναγκαιότητα**

Σύμφωνα με την προτεινόμενη διάταξη, παρατείνεται η προθεσμία υποβολής αντιρρήσεων κατά των δασικών χαρτών, που αναρτήθηκαν στις 19 Οκτωβρίου 2018 και στις 21 Δεκεμβρίου 2018, καθώς κρίνεται αναγκαία προκειμένου να εξυπηρετηθεί το σύνολο των πολιτών, που για την άσκηση των δικαιωμάτων τους οι σχετικές προθεσμίες εκπνέουν στις 29 Μαρτίου 2019 στην πρώτη περίπτωση και στις 18 Απριλίου 2019 για τους κατοίκους εσωτερικού και 8 Μαΐου 2019 για τους κατοίκους του εξωτερικού στη δεύτερη περίπτωση.

Η τροποποίηση αυτή κρίνεται, επίσης, απαραίτητη καθόσον παρατηρήθηκε αυξημένη προσέλευση πολιτών για ενημέρωση σχετικά με το περιεχόμενο του αναρτημένου δασικού χάρτη, καθώς και υποβολή ατελώς αντιρρήσεων, με αποτέλεσμα να δυσχεραίνεται η εξυπηρέτησή τους από τις υπηρεσίες, σε συνδυασμό με την αναζήτηση των απαραίτητων δικαιολογητικών.

Παρατηρήθηκε, επίσης, πολλοί τεχνικοί σύμβουλοι να μην προλαβαίνουν να εξυπηρετήσουν τους πελάτες τους έως την καταληκτική ημερομηνία αντιρρήσεων.

Τέλος, δεδομένου ότι στην εν λόγω διάταξη, περιλαμβάνονται και οι πληγείσες από τις μεγάλες πυρκαγιές του 2018 περιοχές (Μάτι και Κινέτα Αττικής), δίνεται επιπλέον χρόνος τόσο στους πολίτες για την άσκηση των δικαιωμάτων τους, όσο και στις αρμόδιες υπηρεσίες για την καλύτερη εξυπηρέτησή τους.

#### **2. Καταλληλότητα**

Η παρούσα τροποποίηση δύναται να επιτευχθεί μόνο μέσω της νομοθετικής οδού και όχι μέσω άλλης ρύθμισης του δευτερογενούς πλαισίου.

### **3. Συνέπειες στην Οικονομία**

Η εν λόγω ρύθμιση δεν επιφέρει συνέπειες στην Οικονομία και δεν προκαλεί δαπάνη εις βάρος του κρατικού προϋπολογισμού. Η παράταση της προθεσμίας δεν θα επιβαρύνει τον προϋπολογισμό του φορέα "Ελληνικό Κτηματολόγιο". Επιπρόσθετα, η επιμήκυνση της διαδικασίας ενδεχομένως να προκαλέσει την υποβολή μεγαλύτερου αριθμού αντιρρήσεων, με αποτέλεσμα την εισροή αυξημένων εσόδων από τη διαδικασία.

### **4. Συνέπειες στην κοινωνία και στους πολίτες**

Η προτεινόμενη ρύθμιση αναμένεται να έχει θετικό αντίκτυπο στην κοινωνία και τους πολίτες, καθόσον τους παρέχεται περισσότερος χρόνος για την υποβολή αντιρρήσεων επί του δασικού χάρτη.

### **5. Συνέπειες στο φυσικό και πολιτιστικό περιβάλλον**

Δεν υπάρχουν άμεσες συνέπειες στο φυσικό και πολιτιστικό περιβάλλον από την παράταση που προβλέπεται στην προτεινόμενη ρύθμιση.

### **6. Συνέπειες στη Δημόσια Διοίκηση και την απονομή της Δικαιοσύνης**

Αναμένονται θετικές συνέπειες στη Δημόσια Διοίκηση και την απονομή Δικαιοσύνης καθώς δίνεται παραπάνω χρόνος στην προσκόμιση στοιχείων χωρίς να δυσχεραίνει το έργο των αρμοδίων υπηρεσιών και οργάνων.

### **7. Νομιμότητα**

Η τροποποίηση είναι απόλυτα σύμφωνη με τις διατάξεις και τους Νόμους του Ελληνικού Κράτους και δεν παραβιάζει το Σύνταγμα.

### **8. Αρμοδιότητα**

Το Υπουργείο Περιβάλλοντος και Ενέργειας είναι, λόγω της φύσεως του αντικειμένου που ρυθμίζεται, ο πλέον αρμόδιος φορέας να προβεί στις παραπάνω τροποποιήσεις.

### **9. Τήρηση Νομοτεχνικών Κανόνων και Κωδικοποίηση**

Στη συγκρότηση της ρύθμισης ακολουθήθηκαν όλοι οι σχετικοί Νομοτεχνικοί Κανόνες και η απαραίτητη κωδικοποίηση.

### **10. Διαφάνεια - Κοινωνική συμμετοχή**

Η προτεινόμενη ρύθμιση αποτελεί κοινό αίτημα των ενδιαφερόμενων φορέων.