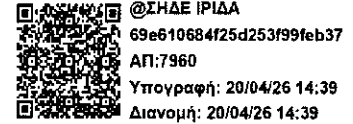


ΕΛΛΗΝΙΚΗ ΔΗΜΟΚΡΑΤΙΑ  
ΝΟΜΟΣ ΑΤΤΙΚΗΣ  
ΔΗΜΟΣ ΩΡΩΠΟΥ

Γραφείο Δημάρχου

Ταχ. Δ/ση: Λ. Χαλκουτσίου 50  
Ταχ. Κώδικας: 19015 Σκάλα Ωρωπού  
τηλ.: 22953. 20303 – 306 - 317  
e-mail: [info@oropos.gov.gr](mailto:info@oropos.gov.gr)



ΑΠΟΣΤΟΛΗ ΜΕΣΩ ΙΡΙΔΑΣ

Ωρωπός, 20/04/2026

Αρ. πρωτ. : 7960

Προς : Αποκεντρωμένη Διοίκηση Αττικής  
Γενική Δ/ση Εσωτερικής Λειτουργίας  
Διεύθυνση Διοίκησης

**Θέμα:** «Διαβίβαση απάντησης στην υπ. αριθμ. 4411/2026 Ερώτηση της Βουλής των Ελλήνων»

**Σχετικά:** 1) Η με αρ.πρωτ.4411/2026 Ερώτηση του Βουλευτή

2) Την με αρ. πρωτ. 7488/16.04.2026 έγγραφο της Τεχνικής Υπηρεσίας του Δήμου Ωρωπού, με συνημμένα 2 έγγραφα (αρ. πρωτ. 6825/16-04-2026 & 3194/13-02-2026)

Σε απάντηση του ανωτέρω 1 σχετικού, σας διαβιβάζουμε την απάντηση της Διεύθυνσης Τεχνικών Υπηρεσιών του Δήμου Ωρωπού (2. σχετικό) καθώς και τα συνημμένα αυτής.

Στη διάθεση σας για οποιαδήποτε διευκρίνιση.

Ο ΔΗΜΑΡΧΟΣ ΩΡΩΠΟΥ  
  
ΓΕΩΡΓΙΟΣ ΑΠ. ΓΙΑΣΗΜΑΚΗΣ



ΕΛΛΗΝΙΚΗ ΔΗΜΟΚΡΑΤΙΑ  
ΝΟΜΟΣ ΑΤΤΙΚΗΣ  
ΔΗΜΟΣ ΩΡΩΠΟΥ

Ωρωπός, 16-04-2026  
Αριθ. Πρωτ.: 7488

Δ/ΝΣΗ ΤΕΧΝΙΚΩΝ ΥΠΗΡΕΣΙΩΝ,  
ΥΠΗΡΕΣΙΑΣ ΔΟΜΗΣΗΣ,  
ΚΑΘΑΡΙΟΤΗΤΑΣ & ΑΝΑΚΥΚΛΩΣΗΣ  
Ταχ. Δ/ση: Χαλκουτσίου 50, Ωρωπός  
Τ.Κ.: 190 15  
Πληροφορίες: Φούντας Πέτρος  
Τηλέφωνα: 22953-20336  
E-mail: [ty@3034.syzefxis.gov.gr](mailto:ty@3034.syzefxis.gov.gr)

**ΠΡΟΣ:**

1. ΑΠΟΚΕΝΤΡΩΜΕΝΗ ΔΙΟΙΚΗΣΗ  
ΑΤΤΙΚΗΣ/ΔΝΣΗ ΔΙΟΙΚΗΣΗΣ  
Υπόψιν κ. Στελιουδάκη  
τηλ. 2132035699, -713  
Email.: [s.stelioudakis@attica.gr](mailto:s.stelioudakis@attica.gr)

**ΚΟΙΝΟΠΟΙΗΣΗ:**

1. Γραφείο Δημάρχου  
e-mail: [grafiodimarxou@oropos.gov.gr](mailto:grafiodimarxou@oropos.gov.gr)
2. Πολιτική Προστασία Δήμου Ωρωπού

**Θέμα: « Απάντηση σε έγγραφο σχετικά με επερώτηση Βουλευτή»**

Σχετ.: Το με αρ. Πρωτ. 23507/9-4-2026 έγγραφο της Αποκεντρωμένης Διοίκησης για την διαβίβαση της υπ' αριθμ. 4411/2026 επίκαιρη ερώτησης των Βουλευτών κ.κ Γ. Καραμέρου, Μ. Ζαμπάρα και Γ. Ψυχογιού με θέμα "Εκτεταμένες καταστροφές από την κακοκαιρία ERMINIO στη Βορειοανατολική Αττική"

Συνημ.:

1. Το με αρ. Πρωτ. 6825/16-4-2026 έγγραφο της αρμόδιας Επιτροπής Καταγραφής με θέμα « Γνωστοποίηση στοιχείων πληγέντων ιδιοκτητών κατοικιών και επιχειρήσεων του Δήμου Ωρωπού, κατά την την εκδήλωση φυσικής καταστροφής την 1η Απριλίου 2026 και αιτηση-προγραμματισμός αυτοψιών κλιμακίου Πολιτικής Προστασίας»
2. Το με αρ. Πρωτ. 195085/13-02-2026 έγγραφο της Δνσης Τεχνικών Έργων της Π.Ε Ανατ. Αττικής

Σε συνέχεια του ανωτέρω σχετικού εγγράφου σας ενημερώνουμε ότι κατά τη διάρκεια των πλημμυρικών φαινομένων που εκδηλώθηκαν την 1η Απριλίου 2026, σημειώθηκαν εκτεταμένες ζημιές σε κατοικίες, κυρίως στις Δημοτικές Ενότητες Καλάμου και Μαρκόπουλου. Οι πληγέντες της θεομηνίας έχουν τη δυνατότητα να αιτηθούν οικονομική ενίσχυση προκειμένου να καλύψουν τις πρώτες βιοτικές ανάγκες και να προβούν στην αποκατάσταση των ζημιών των κατοικιών και την αντικατάσταση των οικοσυσκευών. Μέχρι στιγμής έχουν υποβληθεί 32 αιτήσεις οικονομικής ενίσχυσης, η υποβολή αιτήσεων είναι σε εξέλιξη και η προθεσμία σαράντα πέντε (45) ημερών από την εκδήλωση του φαινομένου.

Η αρμόδια επιτροπή εξέτασης των αιτήσεων οικονομικής ενίσχυσης που προβλέπεται στο άρθρο 4 παρ. α του ΦΕΚ 1699 Β/2019 έχει ήδη προβεί σε αυτοψία για την αξιολόγηση των ζημιών και έχει στείλει έγγραφο (συνημ. 1) προς το Υπουργείο Κλιματικής Κρίσης και Πολιτικής Προστασίας).

Οι ζημιές προκλήθηκαν κυρίως από:

2. εισροή υδάτων εντός των κατοικιών
3. μεταφορά φερτών υλικών εντός των ιδιοκτησιών από παρακείμενα ρέματα
4. κατάρρευση μανδρότοιχων

Κατόπιν των ανωτέρω, αποστέλλεται συγκεντρωτικός πίνακας με τα απαραίτητα στοιχεία των ήδη καταγεγραμμένων πληγέντων κτηρίων, προκειμένου:

α. να οριοθετηθεί η φυσική καταστροφή της 1ης Απριλίου 2026,

β. να προγραμματιστούν αυτοψίες από κλιμάκιο της αρμόδιας Υπηρεσίας Πολιτικής Προστασίας, με την αρωγή της Επιτροπής καταγραφής και εξέτασης Αιτήσεων Οικονομικής Ενίσχυσης Δήμου Ωρωπού.

Εκτός των ιδιοκτησιών, προκλήθηκαν ζημιές στις δημόσιες υποδομές, όπως το οδικό δίκτυο, το δίκτυο ύδρευσης κ.α, λόγω κατολισθήσεων, υπερχειλίσεων ρεμάτων και μεταφοράς φερτών υλικών. Τα κλιμάκια Πολιτικής Προστασίας και τα λοιπά αρμόδια όργανα του Δήμου, όπως και η Πυροσβεστική Υπηρεσία ήταν επί ποδός κατά τη διάρκεια εκδήλωσης του φαινομένου, δούλεψαν με αυταπάρνηση προκειμένου να αντιμετωπίσουν το βίαιο φαινόμενο και να υπηρετήσουν τους πολίτες του Δήμου που βρέθηκαν σε άμεση ανάγκη. Κατά την εκδήλωση του φαινομένου καταγράφηκαν δεκάδες περιστατικά απεικλωβισμού από οχήματα, όπως και απαντλήσεις υδάτων και τα μηχανήματα έργων του Δήμου εργάζονταν πυρετωδώς προκειμένου να διατηρήσουν ανοιχτό το βασικό οδικό δίκτυο. Στην παρούσα φάση, οι ζημιές που προκλήθηκαν στις υποδομές του Δήμου, έχουν προσωρινά αποκατασταθεί και αναμένουμε την χρηματοδότηση για την κακοκαιρία της 21ης Ιανουαρίου, ενώ εκκρεμεί η κατάθεση αιτήματος χρηματοδότησης για την πρόσφατη κακοκαιρία 1η Απριλίου 2026, κατόπιν καταγραφής η οποία είναι σε εξέλιξη. Οι παραμένουσες βλάβες του ηλεκτρικού δικτύου έχουν προωθηθεί στην ΔΕΔΔΗΕ και ο Δήμος είναι σε επικοινωνία με τα αρμόδια όργανα της Περιφέρειας, ώστε να καθαριστούν τα ρέματα και να απομακρυνθούν οι περιφράξεις που έχουν ανατραπεί και κείτονται εντός των ρεμάτων.


Σχετικά με την 6η ερώτηση σας ενημερώνουμε ότι ο μηχανισμός εκτάκτων αναγκών του Δήμου Ωρωπού κινητοποιήθηκε με βάση το Γενικό Επιχειρησιακό Σχέδιο Αντιμετώπισης Εκτάκτων Αναγκών και άμεσης/βραχείας διαχείρισης συνεπειών από την εκδήλωση πλημμυρικών φαινομένων, με την κωδική Ονομασία “ΔΑΡΔΑΝΟΣ 2” (ΑΔΑ Ψ05046ΝΠΠ0-550).

Για τα ρέματα “Ρεβυθιά” και “Χιλιοπόταμος” της Δ.Ε Καλάμου έχει εκπονηθεί μελέτη οριοθέτησης-διευθέτησης, κατόπιν ενημέρωσης από τις αρμόδιες Υπηρεσίες. Για το ρέμα “Σέχρι” της Δ.Ε Μαρκοπούλου έχει εκπονηθεί μελέτη οριοθέτησης κατόπιν ενημέρωσης από τις αρμόδιες Υπηρεσίες.

Για τον Ασωπό ποταμό έχει εκπονηθεί μελέτη αντιπλημμυρικής προστασίας, κατόπιν ενημέρωσης από τις αρμόδιες Υπηρεσίες . Αρμόδια Υπηρεσία για την εκπόνηση και τελική έγκριση των μελετών είναι η Διεύθυνση Τεχνικών έργων Π.Ε Ανατ. Αττικής. Ο Δήμος Ωρωπού βρίσκεται σε συνεχή επικοινωνία με τις αρμόδιες Υπηρεσίες για την επίτευξη της τελικής έγκρισης των οριστικών μελετών. Αναλυτικότερη πληροφόρηση για την εξέλιξη της έγκρισης των μελετών θα βρείτε στο συνημμένο 2.

Ωρωπός, 17-04-2026

ΜΕΔ  
ΑΝΤΙΔΗΜΑΡΧΟΣ ΤΕΧΝΙΚΩΝ ΥΠΗΡΕΣΙΩΝ



ΠΕΤΡΟΣ ΔΕΛΑΣ  
ΠΟΛΙΤΙΚΟΣ ΜΗΧΑΝΙΚΟΣ Π.Ε



ΕΛΛΗΝΙΚΗ ΔΗΜΟΚΡΑΤΙΑ  
ΝΟΜΟΣ ΑΤΤΙΚΗΣ  
ΔΗΜΟΣ ΩΡΩΠΟΥ

Ωρωπός, 16-04-2026  
Αριθ. Πρωτ.: 6825

Επιτροπή καταγραφής και εξέτασης  
Αιτήσεων Οικονομικής Ενίσχυσης  
Δήμου Ωρωπού  
Ταχ. Δ/ση: Χαλκουτσίου 50, Ωρωπός  
Τ.Κ.: 190 15

Πληροφορίες: Φούντας Πέτρος  
Τηλέφωνα: 22953-20336  
E-mail: [ty@3034.syzefxis.gov.gr](mailto:ty@3034.syzefxis.gov.gr)

**ΠΡΟΣ:**

1. Αυτοτελής Διεύθυνση Πολιτικής  
Προστασίας Π.Ε Ανατ. Αττικής  
Υπόψιν κας Α. Μπαλαντινάκη  
τηλ. 2132005145  
Email: [tpolitikis.anat@patt.gov.gr](mailto:tpolitikis.anat@patt.gov.gr)

2. Υπουργείο Κλιματικής Κρίσης & Πολιτικής  
Προστασίας/Γεν. Γραμ. ΑΦΚ&ΚΑ/Γεν. Δνση  
Αποκατάστασης Επιπτώσεων Φυσικών  
Καταστροφών  
Email: [gdaefk@civilprotection.gr](mailto:gdaefk@civilprotection.gr)

**Κοινοποίηση:**

1. Γραφείο Δημάρχου
2. Πολιτική Προστασία Δήμου Ωρωπού
3. Δνση Προγραμματισμού, Πληροφορικής,  
Ανάπτυξης & Κοινωνικής Προστασίας Δήμου  
Ωρωπού
4. Αντιδήμαρχο Καλάμου κ. Παπαπέτρου
5. Κοινότητα Καλάμου Δήμου Ωρωπού  
Email: [dimoskalamou@gmail.com](mailto:dimoskalamou@gmail.com)

Θέμα: « Γνωστοποίηση στοιχείων πληγέντων ιδιοκτητών κατοικιών και επιχειρήσεων του Δήμου Ωρωπού, κατά την την εκδήλωση φυσικής καταστροφής την 1η Απριλίου 2026 και αιτησι-προγραμματισμός αυτοψιών κλιμακίου Πολιτικής Προστασίας»

Σχετ.:

1. Το υπ' αριθμ. 424420/2-4-2026 έγγραφο της Αυτοτελούς Διεύθυνσης Πολιτικής Προστασίας Π.Ε Ανατ. Αττικής με θέμα "Γνωστοποίηση εκδήλωσης φυσικής καταστροφής (πλημμυρικά φαινόμενα) στους Δήμους Π.Ε Ανατολικής Αττικής στις 01.04.2026".

Σε συνέχεια του ανωτέρω σχετικού εγγράφου σας ενημερώνουμε ότι κατά τη διάρκεια των πλημμυρικών φαινομένων που εκδηλώθηκαν την 1η Απριλίου 2026, σημειώθηκαν εκτεταμένες ζημιές σε κατοικίες στην περιοχές Καλάμου, Αγκώνας, Αγίων Αποστόλων, Βλαστού της Δ.Ε Καλάμου, όπως και στην Παραλία Μαρκοπούλου της Δ.Ε Μαρκόπουλου. Οι ζημιές προκλήθηκαν κυρίως από:

1. εισροή υδάτων εντός των κατοικιών
2. μεταφορά φερτών υλικών εντός των ιδιοκτησιών από παρακείμενα ρέματα

3. κατάρρευση μανδρότοιχων

Κατόπιν των ανωτέρω, αποστέλλεται συγκεντρωτικός πίνακας με τα απαραίτητα στοιχεία των ήδη καταγεγραμμένων πληγέντων κτηρίων, προκειμένου:

α. να οριοθετηθεί η φυσική καταστροφή της 1ης Απριλίου 2026

β. να προγραμματιστούν αυτοψίες από κλιμάκιο της αρμόδιας Υπηρεσίας Πολιτικής Προστασίας, με την αρωγή της Επιτροπής καταγραφής και εξέτασης Αιτήσεων Οικονομικής Ενίσχυσης Δήμου Ωρωπού.

Ωρωπος 16-04-2026

Τα μέλη της Επιτροπής καταγραφής και εξέτασης  
Αιτήσεων Οικονομικής Ενίσχυσης

Βασιλική Φαφούτη


Δ.Ε Διοικητικού



(Υπογραφή)

Φούντας Πέτρος

Πολιτικός Μηχανικός Π.Ε



(Υπογραφή)

Όλγα Κυρίμη

Δ.Ε Διοικητικού



(Υπογραφή)

Συνημ. Πίνακας καταγραφής πληγέντων κτηρίων.

ΣΥΝΗΜ. 2

ΡΕΜΑΤΑ



ΕΛΛΗΝΙΚΗ ΔΗΜΟΚΡΑΤΙΑ  
ΠΕΡΙΦΕΡΕΙΑ ΑΤΤΙΚΗΣ  
ΠΕΡΙΦ. ΕΝΟΤΗΤΑ ΑΝΑΤ. ΑΤΤΙΚΗΣ  
ΓΕΝΙΚΗ Δ/ΝΣΗ ΑΝΑΠΤΥΣΙΑΚΟΥ  
ΠΡΟΓ/ΣΜΟΥ ΕΡΓΩΝ Κ' ΥΠΟΔΟΜΩΝ  
Δ/ΝΣΗ ΤΕΧΝΙΚΩΝ ΕΡΓΩΝ  
ΤΜΗΜΑ ΥΔΡ. ΕΡΓΩΝ-ΛΙΜΕΝ. ΕΡΓΩΝ

Ταχ. Διανοή : 17<sup>η</sup> λ. Α. Μαραθώνος  
Ταχ. Κώδικας : 153 51 Παλλήνη  
Πληροφορίες : Θ. Θεοφανίουτσος  
Τηλέφωνο : 213-2005321, 5330  
email : [technikonanat@attiki.gov.gr](mailto:technikonanat@attiki.gov.gr)

ΔΗΜΟΣ ΩΡΩΠΟΥ

ΕΛΗΦΟΝ ΤΗΝ 13-2-26

Αριθ. Πρωτ.: 3194

Παλλήνη



ΣΤΗΛΗ ΠΙΔΑ  
000a0d24128d2539268d85  
ΑΠ:195085  
Υπογραφή: 13/02/26 10:51  
Διαγραφή: 13/02/26 11:14

- Ανδρέας Κ. Δέδες ΓΓ  
- Δ/νση Σερν. Υη.

Κοινύβγ - Γρ. Δημάρχου

- Πολύτροπη

ΘΕΟΔΩΡΑ ΓΚΙΚΕΛΟΥ

ΔΙΟΙΚΗΤΙΚΟΣ

Α' ΒΑΘΜΟΥ

ΠΡΟΣ: ΔΗΜΟ ΩΡΩΠΟΥ  
ΔΙΕΥΘΥΝΣΗ ΤΕΧΝΙΚΩΝ ΥΠΗΡΕΣΙΩΝ  
ΥΠΗΡΕΣΙΑΣ ΔΟΜΗΣΗΣ  
ΚΑΘΑΡΙΟΤΗΤΑΣ & ΑΝΑΚΥΚΛΩΣΗΣ

ΑΡΧΕΙΟ

17/2/26  
Φανης  
Καμάνης

ΘΕΜΑ : Ενημέρωση προόδου οριοθέτησης των ρεμάτων  
Σχετ.: Το αρ. πρωτ. 3069/11-2-2026 έγγραφό σας

Σε απάντηση του ανωτέρω σχετικού, σας ενημερώνουμε ότι στην Υπηρεσία μας εκπονούνται οι κάτωθι μελέτες σε περιοχές του Δήμου σας:

Α. «ΜΕΛΕΤΗ ΟΡΙΟΘΕΤΗΣΗΣ - ΔΙΕΥΘΕΤΗΣΗΣ ΡΕΜΑΤΩΝ ΒΟΡΕΙΩΝ ΠΕΡΙΟΧΩΝ ΠΕΡΙΦΕΡΕΙΑΚΗΣ ΕΝΟΤΗΤΑΣ ΑΝΑΤΟΛΙΚΗΣ ΑΤΤΙΚΗΣ» (ΡΕΜΑ ΡΕΒΥΘΙΑΣ -ΡΕΜΑ ΧΙΛΙΟΠΟΤΑΜΟΥ)

Β. «ΟΡΙΟΘΕΤΗΣΗ ΡΕΜΑΤΟΣ ΚΑΚΟΡΕΜΑ ΧΚΙ ΚΑΛΑΜΟΥ Δ. ΩΡΩΠΟΥ ΠΕΡΙΦΕΡΕΙΑΚΗΣ ΕΝΟΤΗΤΑΣ ΑΝΑΤΟΛΙΚΗΣ ΑΤΤΙΚΗΣ»

Γ. «ΜΕΛΕΤΗ ΑΝΤΙΠΛΗΜΜΥΡΙΚΗΣ ΠΡΟΣΤΑΣΙΑΣ ΛΕΩΠΟΥ ΠΟΤΑΜΟΥ»

Δ. «ΟΡΙΟΘΕΤΗΣΗ ΡΕΜΑΤΟΣ ΣΕΧΡΙ Ρ2 Κ. ΜΑΡΚΟΠΟΥΛΟΥ ΩΡΩΠΟΥ ΠΕΡΙΦΕΡΕΙΑΚΗΣ ΕΝΟΤΗΤΑΣ ΑΝΑΤΟΛΙΚΗΣ ΑΤΤΙΚΗΣ»

Σε ό,τι αφορά στην πορεία των ανωτέρω μελετών μέχρι και σήμερα, σας ενημερώνουμε τα κάτωθι:

Α1. «ΜΕΛΕΤΗ ΟΡΙΟΘΕΤΗΣΗΣ - ΔΙΕΥΘΕΤΗΣΗΣ ΡΕΜΑΤΩΝ ΒΟΡΕΙΩΝ ΠΕΡΙΟΧΩΝ ΠΕΡΙΦΕΡΕΙΑΚΗΣ ΕΝΟΤΗΤΑΣ ΑΝΑΤΟΛΙΚΗΣ ΑΤΤΙΚΗΣ» - ΡΕΜΑ ΡΕΒΥΘΙΑΣ:

Η Μελέτη Οριοθέτησης- Διευθέτησης του Ρέματος Ρεβυθιάς περιλαμβάνει την Τοπογραφική Μελέτη, την Υδραυλική Μελέτη (Προμελέτη και Οριστική) των Έργων Διευθέτησης, την Μελέτη Οριοθέτησης και την Μελέτη Περιβαλλοντικών Επιπτώσεων των Έργων Διευθέτησης του Ρέματος Ρεβυθιάς.

Αναλυτικά το Ιστορικό εκπόνησης της ανωτέρω Μελέτης έως τώρα έχει ως εξής:

- Στις 23/12/2019 υπογράφεται η Σύμβαση εκπόνησης της Μελέτης.
- Στις 27/09/2022 εκδίδεται η ΑΕΠΟ για το ρέμα Ρεβυθιάς (Α.Π. 104848)
- Στις 9-5-2023 με την Απόφαση υπ' αριθμ. 1055/2023 της Οικονομικής Επιτροπής της Περιφέρειας Αττικής εγκρίνεται η Οριστική Μελέτη Έργων του Ρέματος Ρεβυθιάς
- Στις 05/09/2023 παραλαμβάνουμε το 1<sup>ο</sup> Έγγραφο με παρατηρήσεις από την ΔΙ.ΠΕ.ΧΩ.ΣΧ. της Αποκεντρωμένης Διοίκησης Αττικής για το Ρέμα Ρεβυθιάς (Α.Π. 69679) και στις 11/10/2024, και ενώ συλλέγονται και αναλύονται όλα τα απαιτούμενα κατά την ΔΙ.ΠΕ.ΧΩ.Σ. στοιχεία για την εκπόνηση της 1<sup>ης</sup> Αναθεώρησης της Μελέτης Οριοθέτησης, παραλαμβάνουμε το 2<sup>ο</sup> έγγραφο παρατηρήσεων από ΔΙ.ΠΕ.ΧΩ.ΣΧ. (Α.Π. 71265) με συμπληρωματικές παρατηρήσεις.

- Στις 4/12/2024 υποβάλλεται η 1<sup>η</sup> Αναθεώρηση της Μελέτης Οριοθέτησης Ρέματος Ρεβυθιάς, λαμβάνοντας υπόψη τα αναφερόμενα στα παραπάνω έγγραφα της ΔΙ.ΠΕ.ΧΩ.ΣΧ. της Αποκεντρωμένης Διοίκησης Αττικής.
- Στις 14/07/2025 παραλαμβάνεται από την Υπηρεσία μας το 3<sup>ο</sup> Έγγραφο με Παρατηρήσεις ΔΙ.ΠΕ.ΧΩ.ΣΧ. της Αποκεντρωμένης Διοίκησης Αττικής για το Ρέμα Ρεβυθιάς (Α.Π. 42238), όπου ζητούνται επιπλέον:

- Διευκρινήσεις για την πηγή χορήγησης του Αιγιαλού και παραλάς
- Διευκρινήσεις – αλλαγές στις γραμμές οριοθέτησης σε κάποια σημεία
- Υποδείξεις ξανά για διεύρυνση των οριογραμμών του ρέματος σε κάποιες θέσεις για διάφορους λόγους με παράθεση στοιχείων από παλαιότερες ορθοεικόνες και χάρτη ΓΥΣ
- Στοιχεία νομιμότητας κατασκευών που αλλοίωσαν την φυσική κοίτη
- Στοιχεία για το πώς προέκυψαν μαιανδρισμοί του ρέματος ιστορικά
- Να επικαιροποιηθεί η μελέτη με σχετική φωτοερμηνεία, περιλαμβανομένης της αναγνώρισης των ιστορικών φυσικών όχθρων
- Επεξηγήσεις ξανά για την αναγκαιότητα γέφυρας και έργων για την εκβολή του ρέματος στην θάλασσα
- Να εξεταστούν κάποιες ασυμφωνίες κυρίως στο πλάτος ζώνης πλημμύρας στην υφιστάμενη κατάσταση του ρέματος μεταξύ των διατομών και της οριζοντιογραφίας.

- Στις 5/02/2026 υποβάλλεται η 2<sup>η</sup> Αναθεώρηση της Μελέτης Οριοθέτησης Ρέματος Ρεβυθιάς, «ΒΑΣΗ ΠΑΡΑΤΗΡΗΣΕΩΝ του 3<sup>ου</sup> Έγγραφου ΔΙ.ΠΕ.ΧΩ.ΣΧ.» της Αποκεντρωμένης Διοίκησης Αττικής. Η 2<sup>η</sup> Αναθεώρηση απαιτεί σημαντικό χρόνο για τις τροποποιήσεις της Μελέτης Οριοθέτησης διότι περιλάμβανε επιπλέον τοπογραφικές αποτυπώσεις εκτός του συμβατικού αντικειμένου, φωτοερμηνεία και γεωαναφορά ορθοεικόνων προηγούμενων ετών, επανεξέταση και τροποποίηση σημαντικών τμημάτων των οριοθετήσεων, επανασχεδίαση των οριζοντιογραφιών και διατομών με βάση τις τροποποιημένες γραμμές οριοθέτησης και προσθήκες στην Τεχνική Έκθεση της μελέτης σύμφωνα με τις παρατηρήσεις της ΔΙ.ΠΕ.ΧΩ.ΣΧ.

Με βάση τα παραπάνω οι καθυστερήσεις της μελέτης οφείλονται κυρίως στην καθυστέρηση έκδοσης της ΑΕΠΟ, στις τροποποιήσεις της μελέτης με βάση τα 3 έγγραφα παρατηρήσεων της ΔΙ.ΠΕ.ΧΩ.ΣΧ. της Αποκεντρωμένης Διοίκησης Αττικής και κατά δεύτερο λόγο στην ανάγκη μελέτης συμπληρωματικών αντιπλημμυρικών έργων (εκτός του συμβατικού αντικειμένου). Επισημαίνεται ότι οι χρόνοι εκπόνησης της μελέτης από το ανάδοχο μελετητικό σχήμα ήταν σύμφωνα με το εγκεκριμένο χρονοδιάγραμμα.

## **Α2. «ΔΙΕΥΘΕΤΗΣΗΣ – ΔΙΕΥΘΕΤΗΣΗΣ ΡΕΜΑΤΩΝ ΒΟΡΕΙΩΝ ΠΕΡΙΟΧΩΝ ΠΕΡΙΦΕΡΕΙΑΚΗΣ ΕΝΟΤΗΤΑΣ ΑΝΑΤΟΛΙΚΗΣ ΑΤΤΙΚΗΣ» - ΡΕΜΑ ΧΙΛΙΟΠΟΤΑΜΟΥ:**

Η Μελέτη Οριοθέτησης- Διευθέτησης του Ρέματος Χίλιοπόταμου περιλαμβάνει την Τοπογραφική Μελέτη, την Υδραυλική Μελέτη (Προμελέτη και Οριστική) των Έργων Διευθέτησης, την Μελέτη Οριοθέτησης και την Μελέτη Περιβαλλοντικών Επιπτώσεων των Έργων Διευθέτησης του Ρέματος Χίλιοπόταμου.

Αναλυτικά το Ιστορικό εκπόνησης της ανωτέρω Μελέτης έως τώρα έχει ως εξής:

- Στις 23/12/2019 υπογράφεται η Σύμβαση εκπόνησης της Μελέτης.
- Στις 23/11/2020 υποβάλλεται η ΜΠΕ του Ρέματος Χίλιοπόταμου (Α.Π. 904707)
- Στις 21/09/2022 εκδίδεται η ΑΕΠΟ για το ρέμα Χίλιοπόταμος (Α.Π. 104023)
- Στις 9-5-2023 με την Απόφαση υπ' αριθμ. 1055/2023 της Οικονομικής Επιτροπής της Περιφέρειας Αττικής εγκρίνεται η Οριστική Μελέτη Έργων του Ρέματος Χίλιοπόταμου
- Στις 30/08/2023 παραλαμβάνουμε το 1<sup>ο</sup> Έγγραφο με παρατηρήσεις από την ΔΙ.ΠΕ.ΧΩ.ΣΧ. της Αποκεντρωμένης Διοίκησης Αττικής για το Ρέμα Χίλιοπόταμου (Α.Π. 68352) και στις 11/10/2024, και ενώ συλλέγονται και αναλύονται όλα τα απαιτούμενα κατά την ΔΙ.ΠΕ.ΧΩ.Σ. στοιχεία για την εκπόνηση της 1<sup>η</sup> Αναθεώρησης της Μελέτης Οριοθέτησης, παραλαμβάνουμε το 2<sup>ο</sup> έγγραφο παρατηρήσεων από ΔΙ.ΠΕ.ΧΩ.ΣΧ. (Α.Π. 71265) με συμπληρωματικές παρατηρήσεις

- Στις 4/12/2024 υποβάλλεται η 1<sup>η</sup> Αναθεώρηση της Μελέτης Οριοθέτησης Ρέματος Χιλιοπόταμου, λαμβάνοντας υπόψη τα αναφερόμενα στα παραπάνω έγγραφα της ΔΙ.ΠΕ.ΧΩ.ΣΧ. της Αποκεντρωμένης Διοίκησης Αττικής.
- Στις 23/06/2025 παραλαμβάνεται από την Υπηρεσία μας το 3<sup>ο</sup> Έγγραφο με Παρατηρήσεις ΔΙ.ΠΕ.ΧΩ.ΣΧ. της Αποκεντρωμένης Διοίκησης Αττικής για το Ρέμα Χιλιοπόταμου (Α.Π. 37385), όπου ζητούνται επιπλέον:
  - Υποδείξεις ξανά για διεύρυνση των οριογραμμών του ρέματος σε κάποιες θέσεις για διάφορους λόγους με παράθεση στοιχείων από παλαιότερες ορθοεικόνας και χάρτη ΓΥΣ
  - Στοιχεία νομιμότητας κατασκευών που αλλοίωσαν την φυσική κοίτη (το οποίο αποτελεί αντικείμενο εκτός σύμβασης)
  - Στοιχεία για το πώς προέκυψαν μαιανδρισμοί του ρέματος ιστορικά
  - Να επικαιροποιηθεί η μελέτη με σχετική φωτοερμηνεία, περιλαμβανομένης της
  - αναγνώρισης των ιστορικών φυσικών όχθρων
  - Επεξηγήσεις ξανά για την αναγκαιότητα γέφυρας και έργων για την εκβολή του ρέματος στην θάλασσα
  - Να εξεταστούν κάποιες ασυμφωνίες κυρίως στο πλάτος ζώνης πλημμύρας στην υφιστάμενη κατάσταση του ρέματος μεταξύ των διατομών και της οριζοντιογραφίας.
- Στις 5/02/2026 υποβάλλεται η 2<sup>η</sup> Αναθεώρηση της Μελέτης Οριοθέτησης Ρέματος Χιλιοπόταμου, «ΒΑΣΗ ΠΑΡΑΤΗΡΗΣΕΩΝ του 3<sup>ου</sup> Έγγραφου ΔΙ.ΠΕ.ΧΩ.ΣΧ.» της Αποκεντρωμένης Διοίκησης Αττικής. Η 2<sup>η</sup> Αναθεώρηση απαιτήσε σημαντικό χρόνο για τις τροποποιήσεις της Μελέτης Οριοθέτησης διότι περιλάμβανε φωτοερμηνεία και γεωαναφορά ορθοεικόνων προηγούμενων ετών, επανεξέταση και τροποποίηση σημαντικών τμημάτων των οριοθετήσεων, επανασχεδίαση των σχεδίων των οριζοντιογραφιών και των σχεδίων των διατομών με βάση τις τροποποιημένες γραμμές οριοθέτησης και προσθήκες στην Τεχνική Έκθεση της μελέτης σύμφωνα με τις παρατηρήσεις της ΔΙ.ΠΕ.ΧΩ.ΣΧ.

Με βάση τα παραπάνω οι καθυστερήσεις της μελέτης οφείλονται οι καθυστερήσεις της μελέτης οφείλονται κυρίως στην καθυστέρηση έκδοσης της ΑΕΠΟ, στις τροποποιήσεις της μελέτης με βάση τα 3 έγγραφα παρατηρήσεων της ΔΙ.ΠΕ.ΧΩ.ΣΧ. της Αποκεντρωμένης Διοίκησης Αττικής και κατά δεύτερο λόγο στην ανάγκη μελέτης συμπληρωματικών αντιπλημμυρικών έργων (εκτός του συμβατικού αντικειμένου). Επισημαίνεται ότι οι χρόνοι εκπόνησης της μελέτης από το ανάδοχο μελετητικό σχήμα ήταν σύμφωνα με το εγκεκριμένο χρονοδιάγραμμα.

#### **Β. «ΟΡΙΟΘΕΤΗΣΗ ΡΕΜΑΤΟΣ ΚΑΚΟΡΕΜΑ ΧΚ1 ΚΑΛΑΜΟΥ Δ. ΩΡΩΠΟΥ ΠΕΡΙΦΕΡΕΙΑΚΗΣ ΕΝΟΤΗΤΑΣ ΑΝΑΤΟΛΙΚΗΣ ΑΤΤΙΚΗΣ»**

- Η Σύμβαση υπεγράφη 16-11-2021
- Το σύνολο των μελετών έχει υποβληθεί.
- Με το αρ. πρ. 422169/13-05-2022 υποβλήθηκε το σύνολο των μελετών της σύμβασης: η μελέτη οριοθέτησης, τα Τεύχη Δημοκράτησης και τα ΣΑΥ&ΦΑΥ των έργων διευθέτησης και τη Μελέτη Περιβαλλοντικών Επιπτώσεων
- Η ΑΕΠΟ (έγκριση ΜΠΕ) εκδόθηκε στις 25/04/2024 (ΔΙΠΕΧΩΣ Αποκ. Διοικ. Αττικής 34959/25-04-2024)
- Λαμβάνοντας υπόψη εκδοθείσα ΑΕΠΟ, επανυποβλήθηκε Β' έκδοση στοιχείων της μελέτης οριοθέτησης με το έγγραφο ΔΤΕ/ΠερΑναττ/753935/21-06-2024
- Η ελεγμένη και θεωρημένη μελέτη οριοθέτησης διαβιβάστηκε στην αρμόδια για τον καθορισμό οριογραμμών οριοθέτησης ΔΙΠΕΧΩΣ Αποκ. Διοικ. Αττικής με το ΔΤΕ/ΠερΑναττ/756307/21-06-2024
- Με το υπ. αριθμ. ΔΙΠΕΧΩΣ Αποκ. Διοικ. Αττικής/58325/24-09-2025, στάλθηκαν παρατηρήσεις επί της μελέτης οριοθέτησης του ρέματος Κακόρεμα ΧΚ1

- Με το αρ. πρ./1374780/07-11-2025 στάλθηκαν απαντήσεις στις ανωτέρω παρατηρήσεις στην ΔΠΕΧΩΣ Αποκ. Διοκ. Αττικής

**Γ. «ΜΕΛΕΤΗ ΑΝΤΙΠΛΗΜΜΥΡΙΚΗΣ ΠΡΟΣΤΑΣΙΑΣ ΑΣΩΠΟΥ ΠΟΤΑΜΟΥ»**

Το αντικείμενο της μελέτης αφορά συμπληρωματικά αντιπλημμυρικά έργα στον ποταμό Ασωπό από την Χ.Θ. 0+400 έως την Χ.Θ. 2+800. Το συνολικό μήκος της διευθέτησης, δηλαδή τα 2.400m μήκος αφορούν επενδεδυμένη διατομή.

- Η σύμβαση υπογράφηκε στις 22-3-2018
- Με την υπ' αριθμ. ΥΠΕΝ/ΔΙΠΙΑ/45532/3112/26.04.23 Απόφαση εγκρίθηκαν οι Περιβαλλοντικοί Όροι (ΑΕΠΟ).
- Με το αρ. πρ. 662428/31-5-2028 έγγραφο του αναδόχου υποβλήθηκε η μελέτη οριοθέτησης
- Με το αρ. πρ. 1565379/18-12-2023 έγγραφο του αναδόχου έγινε επανυποβολή της μελέτης οριοθέτησης
- Με το αρ. πρ. 31197/10-4-2024 έγγραφο του αναδόχου έγινε επανυποβολή της μελέτης οριοθέτησης σύμφωνα με τις παρατηρήσεις της ΠΕΧΩ
- Με το αρ.πρ. 17953/21-3-2025 διαβιβάστηκε στο ΥΠΕΝ από την Αποκεντρωμένη Διοίκηση Αττικής θετική εισήγηση του φακέλου οριοθέτησης

Στις 29-9-2025 εστάλη ηλεκτρονικό μήνυμα στην Υπηρεσία από το ΥΠΕΝ με παρατηρήσεις για τη μελέτη οριοθέτησης, σύμφωνα με τις οποίες δεν γίνονται αποδεκτές οι εκτεταμένες γραμμές πλημμύρας της υφιστάμενης κατάστασης, που εκτείνονται σε εύρος τριών χιλιομέτρων περίπου, σύμφωνα με το ΣΔΚΠ, παρότι είναι εγκεκριμένες από το ίδιο το ΥΠΕΝ και ο ανάδοχος να επανεκπονεί τη μελέτη σύμφωνα με τις νέες προδιαγραφές ενσωματώνοντας και αποφάσεις του Συμβουλίου της Επικρατείας.

**Δ. «ΟΡΙΟΘΕΤΗΣΗ ΡΕΜΑΤΟΣ ΣΕΧΡΙ Ρ2 Κ. ΜΑΡΚΟΠΟΥΛΟΥ ΩΡΩΠΟΥ ΠΕΡΙΦΕΡΕΙΑΚΗΣ ΕΝΟΤΗΤΑΣ ΑΝΑΤΟΛΙΚΗΣ ΑΤΤΙΚΗΣ»**

Έχει ξεκινήσει η διαδικασία σύνταξης του κτηματολογικού πίνακα προκειμένου να προχωρήσουμε σε κήρυξη της απαλλοτριώσης για την κατάσκευή του έργου.

**ΕΣΩΤΕΡΙΚΗ ΔΙΑΝΟΜΗ:**

1. κ. Δ/ντή
2. ΤΥΕ/Ε
3. Χ.Α.
4. Φ.4.15.6

**Ο αν. ΔΙΕΥΘΥΝΤΗΣ ΤΕΧΝΙΚΩΝ ΕΡΓΩΝ**

**ΓΕΩΡΓΙΟΣ ΨΑΡΟΜΙΧΑΛΑΚΗΣ**  
Πολιτικός Μηχανικός ΤΕ