



ΑΚΡΙΒΕΣ ΑΝΤΙΓΡΑΦΟ - Υπογεγραμμένο Από: MARIA FAI
Ημερομηνία: 2017.10.03 13:24:37 EEST

**ΕΛΛΗΝΙΚΗ ΔΗΜΟΚΡΑΤΙΑ
ΥΠΟΥΡΓΕΙΟ ΟΙΚΟΝΟΜΙΚΩΝ
ΑΥΤΟΤΕΛΕΣ ΤΜΗΜΑ
ΚΟΙΝΟΒΟΥΛΕΥΤΙΚΟΥ ΕΛΕΓΧΟΥ**

Ταχ. Δ/ση : Λεωχάρους 2
Ταχ.Κώδικας : 105 62 ΑΘΗΝΑ
Πληροφορίες : Δ. Δημητρόπουλος
Τηλέφωνο : 210 3375066
FAX : 210 3235135
e-mail : ddimitropoulos@1988.syzefxis.gov.gr

Αθήνα, 03/10/2017 - 13:20
Αρ. Πρωτ.: ΑΤΚΕ 0010728 ΕΞ 2017/1851

ΠΡΟΣ: Βουλή των Ελλήνων
Δ/ση Κοινοβουλευτικού Ελέγχου
Τμήμα Ερωτήσεων

- ΚΟΙΝ.:** 1. Υπουργείο Εσωτερικών
- Γραφ. Υπουργού
Σταδίου 27, Τ.Κ. 10183, Αθήνα
(με συνημμένη την ερώτηση)
2. Υπουργείο Περιβάλλοντος και
Ενέργειας
- Γραφ. Υπουργού
Αμαλιάδος 17, Τ.Κ. 11523, Αθήνα
(με συνημμένη την ερώτηση)
3. Βουλευτή κ. Κ. Κατσαφάδο
(Διά της Βουλής των Ελλήνων)

ΘΕΜΑ: Απάντηση στη με αριθμ. πρωτ. 8664 / 12.9.2017 ερώτηση.

Σε απάντηση της με αριθμ. πρωτ. 8664 / 12.9.2017 ερώτησης, που κατατέθηκε από τον Βουλευτή κ. Κώστα Κατσαφάδο, αναφορικά με τις αποζημιώσεις των δικαιούχων των εκτάσεων που απαλλοτριώθηκαν για τον ΧΥΤΑ στο Δήμο Φυλής, κατά τα θέματα αρμοδιότητάς μας, σας γνωρίζουμε τα ακόλουθα:

Σύμφωνα με το άρθρο 8 του Ν.2882/2001(ΦΕΚ 17/τ.Α' /6-2-2001) για την κατάθεση αποζημίωσης στους δικαιούχους λόγω απαλλοτρίωσης μεριμνά ο υπόχρεος για την καταβολή της αποζημίωσης.

Από τα στοιχεία του φακέλου προκύπτει ότι μεγάλο τμήμα της απαλλοτριωθείσας έκτασης αποτελεί δημόσια δασική έκταση και ως εκ τούτου επί αιτήσεων αναγνωρίσεως δικαιούχων η Περιφερειακή Διεύθυνση Δημόσιας Περιουσίας Αττικής προβάλλει δικαιώματα για τα τμήματα των ακινήτων που εμπíπτουν εντός της ανωτέρω έκτασης, για την οποία δεν επρόκειτο να κατατεθεί αποζημίωση για τη χρήση της σύμφωνα με τη διαδικασία των απαλλοτριώσεων.

Για την πληρέστερη ενημέρωσή σας, σας αποστέλλουμε συνημμένα τα με αριθμ. πρωτ. 1492/31-8-2011 και 3744/11-11-2011 έγγραφα της Κτηματικής Υπηρεσίας Δυτικής Αττικής προς την Περιφέρεια Αττικής και την Αποκεντρωμένη Διοίκηση Αττικής αντίστοιχα.

Κατά τα λοιπά, αρμόδια να απαντήσουν είναι τα Υπουργεία Εσωτερικών και Περιβάλλοντος και Ενέργειας, στα οποία κοινοποιείται το παρόν με συνημμένη την ερώτηση.

**Η ΥΦΥΠΟΥΡΓΟΣ ΟΙΚΟΝΟΜΙΚΩΝ
ΚΑΤΕΡΙΝΑ ΠΑΠΑΝΑΤΣΙΟΥ**

Συνημμένα: 5 σελ.



ΕΛΛΗΝΙΚΗ ΔΗΜΟΚΡΑΤΙΑ

ΥΠΟΥΡΓΕΙΟ ΟΙΚΟΝΟΜΙΚΩΝ

ΓΕΝΙΚΗ Δ/ΝΣΗ ΔΗΜΟΣΙΑΣ ΠΕΡΙΟΥΣΙΑΣ &
ΕΘΝΙΚΩΝ ΚΛΗΡΟΔΟΤΗΜΑΤΩΝ
ΚΤΗΜΑΤΙΚΗ ΥΠΗΡΕΣΙΑ ΔΥΤΙΚΗΣ ΑΤΤΙΚΗΣ
ΤΜΗΜΑ ΑΠΑΛΛΟΤΡΙΩΣΕΩΝ
Ταχ. Δ/ση : Μ.Μπότσαρη 54 & Ελλησιτόντου
Ταχ. Κωδ. : 122 41 ΑΙΓΑΛΕΩ
Πληροφορίες : Σ. Αλεξόπουλος
Τηλέφωνο : 210 - 5312843
FAX : 210 - 5311503

Αιγάλεω 31 - 08 - 2011
Αρ. Πρωτ. 1492

Προς:
ΑΠΟΚΕΝΤΡΩΜΕΝΗ Δ/ΣΗ ΑΤΤΙΚΗΣ
Δ/ΝΣΗ ΔΗΜΟΣΙΩΝ ΕΡΓΩΝ
ΤΜΗΜΑ ΥΔΡΑΥΛΙΚΩΝ ΕΡΓΩΝ
Χαλκοκονδύλη 15 Αθήνα
Τ.Κ. 104 32 Αθήνα
Υπόψιν Κας Μουρελάτου

Κοιτ:

1. ΓΡΑΦΕΙΟ ΝΟΜΙΚΟΥ ΣΥΜΒΟΥΛΟΥ
Υπ.Περ.Ενεργ & Κλιματ. Αλλαγής
Αμαλιάδος 29 Αθήνα 115 23
Υπόψιν Κου Τσόγκα

2. ΑΠΟΚΕΝΤΡΩΜΕΝΗ Δ/ΣΗ ΑΤΤΙΚΗΣ
ΕΝΔΙΑΜΕΣΗ ΔΙΑΧΕΙΡΙΣΤΙΚΗ ΑΡΧΗ
ΠΕΡΙΦΕΡΕΙΑΣ ΑΤΤΙΚΗΣ
Λ. Συγγρού 98 - 100
Τ.Κ. 117 41 Αθήνα

3. ΥΠΟΥΡΓΕΙΟ ΟΙΚΟΝΟΜΙΚΩΝ
Δ/ΝΣΗ ΔΙΟ ΔΗΜΟΣΙΑΣ ΠΕΡΙΟΥΣΙΑΣ
ΤΜΗΜΑ Δ' ΑΠΑΛΛΟΤΡΙΩΣΕΩΝ
Κολωνού 2 & Πειραιώς
Τ.Κ. 104 37 Αθήνα

ΘΕΜΑ: Συντέλεση απαλλοτριώσης έκτασης για το έργο «Κατασκευή Α' Φάσης 2^{ου} Χώρου Υγειονομικής Ταφής Αποβλήτων (Χ.Υ.Τ.Α.) Δυτικής Αττικής στη θέση "Σκαλιστήρι" του Δήμου Φυλής.»

Σχετικό : Το με αριθ. Πρωτ. 895/7-4-2011 έγγραφό σας.

Σε απάντηση του ανωτέρω σχετικού εγγράφου σας, σας γνωρίζουμε ότι :
Το Δασαρχείο Πάρνηθας με το υπ' αριθ. 5334/12-01-2010 έγγραφό του αντίγραφο του οποίου επισυνάπτεται (συνημ. 1), γνώρισε στην υπηρεσία μας ότι στο χώρο της απαλλοτριώσης (Χ.Υ.Τ.Α. Φυλής) επιφάνεια 672,68 στρεμμάτων αποτελεί χορτολιβαδική έκταση, η οποία εικονίζεται στο από Φεβρουάριο 2005 Τοπογραφικό Διάγραμμα της Πολ. Μηχανικού Αν. Κοτσεκίδου.

Το εν λόγω Τοπογραφικό Διάγραμμα αποτελεί αναπόσπαστο μέρος της με αριθ. 922/11-04-2005 Απόφασης Ειδικής Έγκρισης Επέμβασης σε δημόσια, δασική (χορτολιβαδική) έκταση για την κατασκευή του έργου « Κατασκευή, λειτουργία και αποκατάσταση 2^{ου} Χ.Υ.Τ.Α. Δυτικής Αττικής στη θέση "Σκαλιστήρι" του Δήμου Φυλής.», αντίγραφο της οποίας επισυνάπτεται (συνημ. 2).

Σύμφωνα με το ανωτέρω τοπογραφικό διάγραμμα η Υπηρεσία μας έχει τοποθετήσει τις Δημόσιες Δασικές Εκτάσεις που περιλαμβάνονται εντός του χώρου της απαλλοτριώσης στο από 18-5-2010 κατατοπιστικό διάγραμμα κλίμακας 1:2000 του πολιτικού μηχανικού Χαράλαμπου Μεγρέμη, όπως συμπληρώθηκε από την τοπογράφο μηχανικό της Υπηρεσίας μας Αρτέμιδας Καραγεωργίου στις 29-11-2010 και 28-6-2011 και θεωρήθηκε από την πολιτικό μηχανικό Στέλλα Παπαβασιλείου, Προϊσταμένη του Τεχνικού τμήματος, αντίγραφο του οποίου σας επισυνάπτουμε (συνημ 4)

Επίσης το Δασαρχείο Πάρνηθας στο ίδιο έγγραφό του, μας ενημέρωσε ότι εξακολουθούσε να ισχύει το από 01- 8-2005 πρωτόκολλο εγκατάστασης για την εν λόγω εγκριση επέμβασης, αντίγραφο του οποίου επισυνάπτεται (συνημ. 3).

Κατόπιν της ανωτέρω ενημέρωσης η Υπηρεσία μας για όσες αιτήσεις αναγνωρίστε δικαιούχων μας κοινοποιούνται, σπείνει απάντηση στο Πρωτοδικείο σύμφωνα με την οποία το Ελληνικό Δημόσιο προβάλλει δικαιώματα για τα τμήματα των ακινήτων που εμπέτουν εντός της Δημόσιας Δασικής Έκτασης.

Επίσης η Υπηρεσία μας ενημέρωσε εμπειριστομένα για την υπόθεση το Γραφείο Νομικού Συμβούλου του Υπ. Περιβάλλοντος, Ενέργειας και Κλιματικής Αλλαγής, τόσο προφορικά όσο και εγγράφως, στο οποίο μπορείτε να απευθυνθείτε για νομικά ζητήματα της εν λόγω υπόθεσης

Ο ΠΡΟΪΣΤΑΜΕΝΟΣ
ΤΗΣ ΚΤΗΜΑΤΙΚΗΣ ΥΠΗΡΕΣΙΑΣ ΔΥΤΙΚΗΣ ΑΤΤΙΚΗΣ

ΑΚΡΙΒΕΣ ΑΝΤΙΓΡΑΦΟ



Σερ. ΑΛΕΞΟΠΟΥΛΟΣ
Εφοριακός - Κτηματικός Δ/της



ΑΝΑΓΙΩΤΗΣ ΚΑΝΑΤΟΥΛΑΣ
ΕΠΙΘΕΤΟΣ - ΠΟΛΙΤΙΚΟΣ ΜΗΧΑΝΙΣ ΠΕ/Α
ΥΠ. ΟΙΚΟΝΟΜΙΚΩΝ

Συνημμένα:

1. Το υπ' αριθμ 5534/12-01-2010 έγγραφο του Δασαρχείου Πάρνηθας.
2. Η υπ' αριθμ. 922/11-04-2005 Ειδική Έγκριση Επέμβασης σε δημόσια, δασική (χορτολιβαδική) έκταση για την κατασκευή του έργου «Κατασκευή, λειτουργία και αποκατάσταση 2^{ου} Χ.Υ.Τ.Α. Δυτικής Αττικής στη θέση "Σκαλιστήρι" του Δήμου Φυλής.»
3. Το από 01-08-2005 ΠΡΩΤΟΚΟΛΛΟ ΒΕΚΑΤΑΣΤΑΣΗΣ
4. Το από 18-5-2010 κατατοπιστικό διάγραμμα κλίμακας 1:2000 του πολιτικού μηχανικού Χαράλαμπου Μεγρέμη



ΕΛΛΗΝΙΚΗ ΔΗΜΟΚΡΑΤΙΑ
ΥΠΟΥΡΓΕΙΟ ΟΙΚΟΝΟΜΙΚΩΝ

ΓΕΝΙΚΗ Δ/ΝΣΗ ΔΗΜΟΣΙΑΣ ΠΕΡΙΟΥΣΙΑΣ &
ΕΘΝΙΚΩΝ ΚΑΗΡΟΛΟΗΜΑΤΩΝ
ΚΤΗΜΑΤΙΚΗ ΥΠΗΡΕΣΙΑ ΔΥΤΙΚΗΣ ΑΤΤΙΚΗΣ

ΤΜΗΜΑ ΑΠΑΛΛΟΤΡΙΩΣΕΩΝ
Ταχ. Δ/ση : Μ.Μπότσαρη 54 & Ελλησπόντιου
Ταχ. Κωδ. : 122 41 ΑΙΓΑΛΕΩ
Πληροφορίες : Δ. Πατρώνης
Σ Αλεξόπουλος
Τηλέφωνο : 210 - 5312843
FAX : 210 - 5311503

ΚΑΤΕΠΕΙΓΟΝ

Αιγάλεω 11-11-2011
Αρ. Πρωτ. 3744

Σ Χ Ε Δ Ι Ο

Προς:
ΠΕΡΙΦΕΡΕΙΑ ΑΤΤΙΚΗΣ
ΓΕΝΙΚΗ ΔΙΕΥΘΥΝΣΗ ΑΝΑΠΤΥΞΙΑΚΟΥ
ΠΡΟΓΡΑΜΜΑΤΙΣΜΟΥ
ΠΕΡΙΒΑΛΛΟΝΤΟΣ ΚΑΙ ΥΠΟΔΟΜΩΝ
Δ/ΝΣΗ ΤΕΧΝΙΚΩΝ ΕΡΓΩΝ
Λ. Συγγρού 80-88
Τ.Κ. 11741 Αθήνα

Αρ. Πρωτ.
11-11-2011
Δ/ΝΣΗ ΤΕΧΝ.
ΕΡΓΩΝ

Κοιν:

1. ΓΡΑΦΕΙΟ ΝΟΜΙΚΟΥ ΣΥΜΒΟΥΛΟΥ
Υπ.Περ.Ενεργ & Κλιματ. Αλλαγής
Αμαλιάδος 29 Αθήνα 115 23
Υπόψιν Κου Τσόγκα
2. ΑΠΟΚΕΝΤΡΩΜΕΝΗ Δ/ΣΗ ΑΤΤΙΚΗΣ
ΕΝΔΙΑΜΕΣΗ ΔΙΑΧΕΙΡΙΣΤΙΚΗ ΑΡΧΗ
ΠΕΡΙΦΕΡΕΙΑΣ ΑΤΤΙΚΗΣ
Λ. Συγγρού 98 - 100
Τ.Κ. 117 41 Αθήνα
3. ΠΕΡΙΦΕΡΕΙΑΚΟ ΤΑΜΕΙΟ ΑΤΤΙΚΗΣ
Λ. Συγγρού 15-17
Τ.Κ. 117 41 Αθήνα
4. ΥΠΟΥΡΓΕΙΟ ΟΙΚΟΝΟΜΙΚΩΝ
Δ/ΝΣΗ ΔΙΟ ΔΗΜΟΣΙΑΣ ΠΕΡΙΟΥΣΙΑΣ
ΤΜΗΜΑ Δ' ΑΠΑΛΛΟΤΡΙΩΣΕΩΝ
Κολωνού 2 & Πειραιώς
Τ.Κ. 104 37 Αθήνα

ΘΕΜΑ: Απαλλοτρίωση έκτασης για το έργο «Κατασκευή Α' Φάσης 2^{ου} Χώρου Υγειονομικής Ταφής Αποβλήτων (Χ.Υ.Τ.Α.) Δυτικής Αττικής στη θέση "Σκαλιστήρι" του Δήμου Φυλής.»

Σχετικό : Το με αριθ. Πρωτ. Οικ 105104/ 26-10-2011 έγγραφό σας.

Σε απάντηση του ανωτέρω σχετικού εγγράφου σας, σας αναφέρουμε τα ακόλουθα:

Με την αριθ. 4479/ 2-12-09 αναφορά-καταγγελία πολίτη, γνωστοποιήθηκε στην Υπηρεσία μας η ύπαρξη του προβλήματος, δηλαδή ότι εντός της απαλλοτριούμενης έκτασης υπάρχουν Δημόσιες Δασικές Εκτάσεις.

Η Υπηρεσία μας αντέδρασε αμέσως ζητώντας πληροφορίες από το Δασαρχείο Πάρνηθας με το 4494/3-12-09 (συνημ. 1). Το Δασαρχείο Πάρνηθας με το υπ' αριθ. 5334/12-01-2010 έγγραφό του αντίγραφο του οποίου επισυνάπτεται (συνημ. 2), γνώρισε στην υπηρεσία μας ότι στο χώρο της απαλλοτρίωσης (Χ.Υ.Τ.Α. Φυλής) επιφάνεια 672,68 στρεμμάτων αποτελεί

χορτολιβαδική έκταση, η οποία εικονίζεται στο από Φεβρουάριο 2005 Τοπογραφικό Διάγραμμα της Πολ. Μηχανικού Αν. Κοτσεκίδου.

Το εν λόγω Τοπογραφικό Διάγραμμα αποτελεί αναπόσπαστο μέρος της με αριθ. 922/11-04-2005 Απόφασης Ειδικής Έγκρισης Επέμβασης σε δημόσια, δασική (χορτολιβαδική) έκταση για την κατασκευή του έργου «Κατασκευή, λειτουργία και αποκατάσταση 2^{ου} Χ.Υ.Τ.Α. Δυτικής Αττικής στη θέση "Σκαλιστήρι" του Δήμου Φυλίας», αντίγραφο της οποίας επισυνάπτεται (συνημ. 3).

Επίσης το Δασαρχείο Πάρνηθας στο ίδιο έγγραφό του, μας ενημέρωσε ότι εξυκολούθησε να ισχύει το από 01-8-2005 πρωτόκολλο εγκατάστασης για την εν λόγω έγκριση επέμβασης, αντίγραφο του οποίου επισυνάπτεται (συνημ. 4).

Μέχρι τη γνωστοποίηση σε μας του εγγράφου 5334/12-1-2010, η Υπηρεσία μας αγνοούσε πλήρως την ύπαρξη αυτών των στοιχείων.

Στη συνέχεια η Υπηρεσία μας συνέταξε Τοπογραφικό Διάγραμμα όπου τοποθέτησε τις Δασικές Εκτάσεις στο διάγραμμα απαλλοτρίωσης.

Καιόπιν όλων των ανωτέρω η Υπηρεσία μας προχώρησε στις παρακάτω ενέργειες

1. για όσες αιτήσεις αναγνώρισης δικαιούχων μας κοινοποιούνται στο εξής, στέλνει απάντηση στο Πρωτοδικείο σύμφωνα με την οποία το Ελληνικό Δημόσιο προβάλλει δικαιώματα για τα τμήματα των ακινήτων που εμπίπτουν εντός της Δημόσιας Δασικής Εκτάσης.

2. Επισήμανε σε όλους τους εμπλεκόμενους το γεγονός ότι είχαν ήδη εκδικαστεί υποθέσεις αναγνώρισης δικαιούχων, για τις οποίες δεν είχαμε προβάλλει δικαιώματα ως προς το Δασικό τμήμα, εφόσον τότε δεν το γνωρίζαμε (τόσο για την απαλλοτρίωση του ΕΣΔΚΝΑ όσο και για την 5364/27-2-2008 απόφαση του πρώην Γενικού Γραμματέα Περιφέρειας Αττικής που τροποποιήθηκε με την 30511/36455/31-12-2008 του ιδίου).

Η επισήμανση αυτή έγινε με τους εξής τρόπους:

A) Με τη φυσική παράσταση του προσωπικού του τμήματος απαλλοτριώσεων συμπεριλαμβανομένου και του τότε Προϊσταμένου της Κτηματικής Υπηρεσίας Δυτικής Αττικής στο Γραφείο Νομικού Συμβούλου του Υπ. Περιβάλλοντος, Ενέργειας και Κλιματικής Αλλαγής όπου παρόντος και του Προϊσταμένου του Γραφείου Νομικού Συμβούλου Κου Αναστασόπουλου, εκτέθηκε λεπτομερώς το πρόβλημα

B) Με εισήγηση προς τον τότε Γενικό Γραμματέα Περιφέρειας Αττικής για μερική ανάκληση και άρση μη συντελεσμένης αναγκαστικής απαλλοτριώσεως (αρ. εγγράφων 1893 κ 1894/18-05-2010 συνημ. 5).

Γ) Με εισήγηση προς τον Ενιαίο Σύνδεσμο Δήμων και Κοινοτήτων για ακύρωση της απαλλοτριώσεως για τις Δημόσιες Δασικές Εκτάσεις και τη μη παρακινιάωση γι' αυτές χρημάτων στο Ταμείο Παρακαταθηκών και Δανείων που εξέδωσε ο ίδιος και αφορούσε τμήμα της εν λόγω έκτασης (αριθμός εγγράφου 2021/28-5-2010 συνημ. 6).

Το ανωτέρω έγγραφο καθώς και την με αριθμό 4763/2-6-2010 (συνημ. 7) απάντηση του ΕΣΔΚΝΑ προώθησε η υπηρεσία μας στο Γραφείο Νομικού Συμβούλου του Υπ. Περιβάλλοντος, Ενέργειας και Κλιματικής Αλλαγής με το 2220/09-6-2010 (συνημ. 8) έγγραφο.



Δ) Με δεδομένο ότι η Δ/ση Προστασίας Δασών και Φυσικού Περιβάλλοντος έχει την αρμοδιότητα της κυριότητας των δημόσιων δασικών εκτάσεων που είχαν απαλλοτριωθεί και με τις δύο απαλλοτριώσεις, η υπηρεσία μας έστειλε το 2255/11-6-2010 (συνημ. 9) έγγραφο προς το Νομικό Τμήμα της ανωτέρω υπηρεσίας συμπεριλαμβάνοντας ταυτόχρονα όλη την σχετική αλληλογραφία και ζητώντας παράλληλα να προστατευτούν τα εμπράγματα δικαιώματα του δημοσίου και να παρεμποδιστεί η είσπραξη χρημάτων από φερόμενους ως ιδιοκτήτες που έχουν αναγνωριστεί ως δικαιούχοι αποζημιώσεων των σχετικών δημόσιων δασικών εκτάσεων σε βάρος του Ελληνικού Δημοσίου.

Η ανωτέρω Δ/ση κοινοποίησε στην υπηρεσία μας την απάντηση 99938/2269/28-6-2010 προς το Γραφείο Νομικού Συμβούλου του Υπ. Περιβάλλοντος-Ενέργειας και Κλιματικής Αλλαγής (συνημ. 10) στην οποία αναφέρεται κατά λέξη «δεδομένου ότι η δασική νομοθεσία δεν προβλέπει τρόπο να ανακληθεί η απαλλοτρίωση ή να εμποδιστούν οι αναγνωρισμένοι δικαιούχοι αποζημίωσης απαλλοτρίωσης από την είσπραξή της, σας αποστέλλουμε την υπόθεση προκειμένου να υπερασπιστείτε τα δικαιώματα του δημοσίου δια της δικαστικής οδού, είτε με ασφαλιστικά μέτρα είτε με την τακτική διαδικασία».

Ε) Επίσης η υπηρεσία μας απέστειλε τα ανωτέρω έγγραφα στην Δ/ση Δημόσιας Περιουσίας με το 2316/15-06-2010 (συνημ. 11) έγγραφο.


Όλες οι ανωτέρω ενέργειες που έγιναν από την υπηρεσία μας, με γνώμονα την υπεράσπιση των συμφερόντων του Δημοσίου, απαντούν στο πρώτο σκέλος του ερωτήματός σας. Σε ότι αφορά το δεύτερο σκέλος του, δηλαδή τις αποζημιώσεις των ιδιοκτητών σύμφωνα με την 371/2020 απόφαση του Μονομελούς Πρωτοδικείου Αθηνών, η υπηρεσία μας είναι εξ αντικειμένου αναρμόδια και θα πρέπει να απευθυνθείτε στο Γραφείο Νομικού Συμβούλου του Υπ. Περιβάλλοντος-Ενέργειας και Κλιματικής Αλλαγής, το οποίο είναι ενήμερο για την υπόθεση.

Ο ΠΡΟΪΣΤΑΜΕΝΟΣ
ΤΗΣ ΚΤΗΜΑΤΙΚΗΣ ΥΠΗΡΕΣΙΑΣ ΔΥΤΙΚΗΣ ΑΤΤΙΚΗΣ

| | |
|---|---|
| Ο ΣΥΝΤΑΞΑΣ | ΞΕΩΡΗΘΗΚΕ Ο ΠΡΟΪΣΤΑΜΕΝΟΣ ΤΟΥ ΓΡΑΜΜΑΤΟΣ |
| 11-11-11 | 11-11-11 |
|  |  |

Ι. ΑΛΕΞΟΠΟΥΛΟΣ
Υπάλληλος - Κτηματικός ΔΕΛΣ

ΠΑΤΡΩΝΗΣ ΔΗΜΗΤΡΗΣ
ΜΗΧΑΝΟΛΟΓΟΣ ΜΗΧΑΝΙΚΟΣ ΤΕΑ



Συνημμένα:

1. Το υπ' αριθ. 4494/03-12-2009 έγγραφο της υπηρεσίας μας.
2. Το υπ' αριθ. 5334/12-01-2010 έγγραφο των Δασαρχείων Πάρνηθας.
3. Η υπ' αριθ. 922/11-04-2005 Ειδική Έγκριση Επέμβασης σε δημόσια, δασική (χορτολιβαδική) έκταση για την κατασκευή του έργου «Κατασκευή, λειτουργία και αποκατάσταση 2^{ης} Χ.Υ.Τ.Α. Δυτικής Αττικής στη θέση "Σκαλιστήρι" του Δήμου Φυλής.»
4. Το από 01-08-2005 ΠΡΩΤΟΚΟΛΛΟ ΕΓΚΑΤΑΣΤΑΣΗΣ
5. Τα υπ' αριθ. 1893 και 1894/18-05-2010 έγγραφα της υπηρεσίας μας.
6. Το υπ' αριθ. 2021/28-05-2010 έγγραφο της υπηρεσίας μας.
7. Το υπ' αριθ. 4763/02-06-2010 έγγραφο του ΕΣΔΚΝΑ.
8. Το υπ' αριθ. 2220/09-06-2010 έγγραφο της υπηρεσίας μας.
9. Το υπ' αριθ. 2255/11-06-2010 έγγραφο της υπηρεσίας μας.
10. Το υπ' αριθ. 119938/2269/28-06-2010 έγγραφο της Δ/σης Προστασίας Δασών και Φυσικού Περιβάλλοντος.
11. Το υπ' αριθ. 2316/15-06-2010 έγγραφο της υπηρεσίας μας.